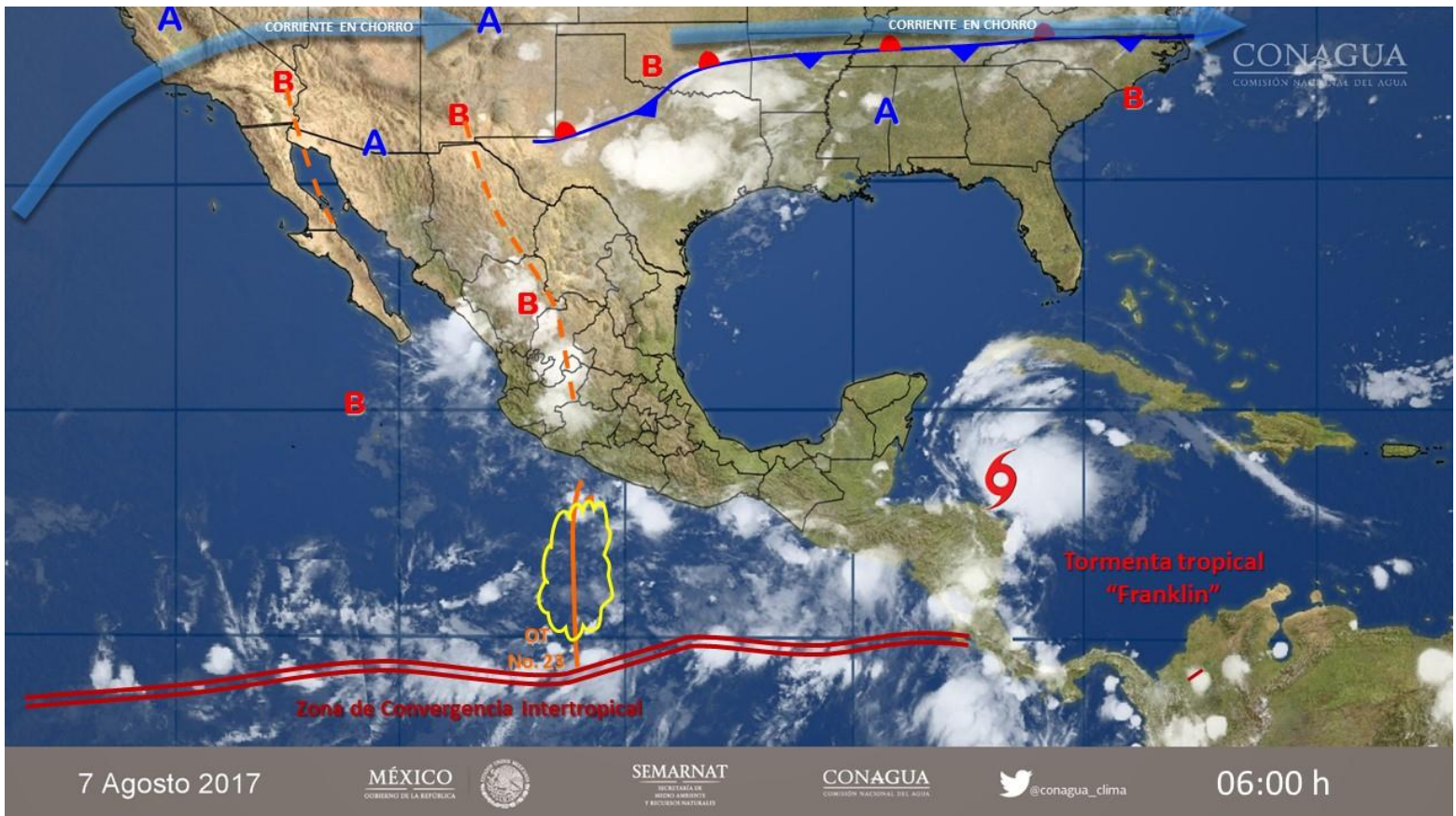




## BOLETÍN METEOROLÓGICO



### SINOPSIS

En base a la valoración y análisis de la información meteorológica en general realizada y lo relativo a los pronósticos del Servicio Meteorológico Nacional y de la Coordinación Estatal de Prot. Civil; Se informa lo siguiente:

1.- Continúa la entrada de Aire Marítimo Tropical con variable contenido de humedad procedente del Mar Caribe hacia la Península de Yucatán; se combina con los remanentes de una Vaguada (Canal de Baja Presión) localizados en superficie sobre la porción occidental de la citada Península; están provocado nubosidad dispersa y lluvias con chubascos aislados sobre algunas localidades del Estado de Quintana Roo; manteniendo las temperaturas calurosas.

2.- La Tormenta Tropical "Franklin" del Mar Caribe; se localizó el día de hoy a las 07:00 hrs., en las coordenadas 17.3 grados latitud Norte y 84.7 grados longitud oeste, a 350 km al este-sureste de Xcalak, Q. Roo y a 400 km al este-sureste de Chetumal, Q. Roo., presenta movimiento al oeste/noroeste (300°) grados a razón de 20 kph; con vientos máximos cerca del centro de 75 kph y rachas de 95 kph; los vientos de Tormenta Tropical se extienden en el cuadrante Sureste hasta 220 kms, del centro a la periferia del sistema; Por su actual trayectoria y gradual acercamiento a las costas del Estado de Quintana Roo; y que representa riesgo de afectación; se recomienda a la población en general estar atentos a los avisos y atiendan a las recomendaciones que se emiten y difunden a través de los medios oficiales de comunicación en el Estado; sobre el seguimiento de este sistema tropical; SE MANTIENE EN VIGILANCIA SU EVOLUCIÓN.




**Coordinación Municipal de Protección Civil**


**CONDICIONES CLIMATICAS REGISTRADAS EN LAS ULTIMAS 24 HRS. EN FPE. CARRILLO PTO. Q. ROO**

Temperatura Máxima: 34°C | Temperatura Mínima: 25°C | Viento Máximo: 27 Km/h

**TIEMPO PROBABLE PARA LA CD. DE FELIPE CARRILLO PUERTO Q. ROO**

<b>Lunes 07 de Agos.</b>  Nublado con Lluvias	☀ Salida del sol: 06:30      ☀ Puesta del sol: 19:24 🌙 Salida de la luna: 19:30      🌙 Puesta de la luna: 06:19	Índice Uv: 8- Muy Alto Fase Lunar: Llena
	<b>Día:</b> Cielo nublado, con chubascos dispersos o tormentas más frecuentes por la tarde, Máxima de 29° C, Vientos del Este-Noreste de 15 a 30 km/h, 100% de probabilidad de lluvia <b>Noche:</b> Cielo nublado, con chubascos dispersos o tormentas, Mínima de 23° C. Vientos del Este-Noreste de 15 a 30 km/h y variable.	

**PRONOSTICO PARA MAÑANA PARA LA CD. DE FPE. CARRILLO PUERTO.**

<b>Martes 08 de Agos.</b>  Nublado con Lluvias	☀ Salida del sol: 06:30      ☀ Puesta del sol: 19:24 🌙 Salida de la luna: 20:14      🌙 Puesta de la luna: 07:11	Índice Uv: 9 – Muy Alto Fase Lunar: Gibosa Menguante
	<b>Día:</b> Cielo nublado, con chubascos dispersos y tormentas, Máxima de 29°C, Vientos del Sureste de 15 a 30 Km/h, 90% de probabilidad de lluvia <b>Noche:</b> Cielo parcialmente cubierto, con posibilidades de chubascos o tormentas, Mínima de 24° C. Vientos del Sureste de 15 a 30 km/h y variable	

**NOTA:** La Coordinación Municipal de Protección Civil; Emite las siguientes recomendaciones a la Población en General.

- En el Mar Caribe se encuentra la Tormenta Tropical Franklin la cual representa riesgo para el estado de Q. Roo, por lo que se recomienda estar atento a los boletines meteorológicos oficiales y alertas del sistema de protección civil.
- Extremar las precauciones a la navegación marítima y actividades acuáticas a lo largo de las costas del Estado de Quintana Roo y canal de Yucatán por los efectos del viento y oleaje.
- En caso de presentarse lluvias en carretera y en zonas urbanas; extremar precauciones a fin de evitar accidentes automovilísticos; manteniendo y reduciendo la velocidad permitida por suelos mojados o inundados; así como conservar encendidas las luces exteriores del vehículo.
- A la población en general en especial de las comunidades rurales, tomen las medidas necesarias de protección ante los cambios bruscos de temperaturas, así como la de proteger a niños y adultos mayores.

*Respetuosamente:*

**"Gobierno de Visión y Compromiso"**

Lic. Martin Javier Saucedo Avilés

Coordinador Municipal de Protección Civil

**"La Prevención comienza con la Información"**