

### Plan Municipal de Desarrollo 2021-2024

#### Datos de Alineación

Ejercicio:	2024	Unidad Administrativa Responsable:	Dirección de Planeación
Alineación al Plan Nacional de Desarrollo:		3. Economía.	
Alineación al Plan Estatal de Desarrollo:		Eje 4. Medio Ambiente y Crecimiento Sustentable.	
Alineación al Plan Municipal de Desarrollo:		Eje 2. Carrillo Crece: Municipio Prospero.	
Nombre del Programa: E03.- DESARROLLO URBANO ORDENADO, SOSTENIBLE Y SUSTENTABLE.			

#### Información del Indicador

Nombre del indicador	Método de cálculo	Tipo de fórmula	Nivel de la MIR
Tasa de variación de la población en situación de pobreza y rezago social.	$(\text{Número de la población en situación de pobreza y rezago social 2024} / \text{Número de la población en situación de pobreza y rezago social 2023}) - 1) * 100$	Porcentaje	FIN

#### Resumen Narrativo

Contribuir a que el Municipio de Felipe Carrillo Puerto sea próspero y sustentable mediante un desarrollo social de calidad y crecimiento urbano ordenado amable con el medio ambiente.

Frecuencia de Medición	Dimensión del Indicador	Sentido del indicador
Anual	Eficiencia <input type="checkbox"/> Eficacia <input checked="" type="checkbox"/> Economía <input type="checkbox"/> Calidad <input type="checkbox"/>	Descendente

#### Tipo de indicador

#### Medios de Verificación

Estratégico <input checked="" type="checkbox"/>	De Gestión <input type="checkbox"/>	Informe anual sobre la situación de pobreza y rezago social de la Secretaría de Bienestar. Período anual. <a href="https://www.gob.mx/bienestar/documentos/informe-anual-sobre-la-situacion-de-pobreza-y-rezago-social">https://www.gob.mx/bienestar/documentos/informe-anual-sobre-la-situacion-de-pobreza-y-rezago-social</a>
---	-------------------------------------	--

#### Programación de metas

Parametro de Evaluación			Línea Base			
<b>Verde</b>	De:	85.00	Línea Base			
	Igual o Mayor	100.00	Año	2021	2022	2023
<b>Amarrillo</b>	De:	55.00	valor	0	0	79039
	Hasta:	84.00	Meta Programada	Año	Valor Absoluto	Valor Relativo
<b>Rojo</b>	De:	1.00		2024	79039	0%
	Hasta:	54.00				

#### CALENDARIO EJECUTADO

Variables		1er Trim	2do Trim	3er Trim	4to Trim	Total
Numerador	(Número de la población en situación de pobreza y rezago social 2023/	0	0	0	0	0

#### CALENDARIO PROGRAMADO

Variables		1er Trim	2do Trim	3er Trim	4to Trim	Total
Denominador	Número de la población en situación de pobreza y rezago social 2022]-1)*100	0	0	0	79039	79039

#### LOGRO


		1er Trim/01	2do Trim/01	3er Trim/01	0%	0%
--	--	-------------	-------------	-------------	----	----

Observaciones:

LIC. JESSIE JOANA MAY TORRES	DIRECTORA DE PLANEACION MUNICIPAL.	
Nombre	Cargo	Firma del Titular de la Unidad Administrativa Responsable del Indicador

Fecha de elaboración

1 DE ENERO AL 31 DE MARZO DEL 2024



#### Plan Municipal de Desarrollo 2021-2024

#### Datos de Alineación

Ejercicio:	2024	Unidad Administrativa Responsable:	Dirección de Planeación
Alineación al Plan Nacional de Desarrollo:		3. Economía.	
Alineación al Plan Estatal de Desarrollo:		Eje 4. Medio Ambiente y Crecimiento Sustentable.	
Alineación al Plan Municipal de Desarrollo:		Eje 2. Carrillo Crece: Municipio Prospero.	
Nombre del Programa:		E03.- DESARROLLO URBANO ORDENADO, SOSTENIBLE Y SUSTENTABLE.	

#### Información del Indicador

Nombre del indicador	Método de calculo	Tipo de fórmula	Nivel de la MIR
Porcentaje de mecanismos implementados para un desarrollo social de calidad y un crecimiento urbano ordenado amable con el medio ambiente.	(Numero de mecanismos implementados para un desarrollo social de calidad y un crecimiento urbano ordenado amable con el medio ambiente/Numero de mecanismos programados para un desarrollo social de calidad y un crecimiento urbano ordenado amable con el medio ambiente)*100	Porcentaje	PROPOSITO

#### Resumen Narrativo

La población del Municipio de Felipe Carrillo Puerto cuenta con un desarrollo social de calidad y un crecimiento urbano ordenado amable con el medio ambiente.

Frecuencia de Medición	Dimensión del Indicador	Sentido del indicador
Anual	Eficiencia <input type="checkbox"/> Eficacia <input checked="" type="checkbox"/> Economía <input type="checkbox"/> Calidad <input type="checkbox"/>	Ascendente

#### Tipo de indicador

#### Medios de Verificación

Estrategico <input checked="" type="checkbox"/>	De Gestión <input type="checkbox"/>	Informe general de las mecanismos implementados para un desarrollo social de calidad y un crecimiento urbano ordenado amable con el medio ambiente.
---	-------------------------------------	---

#### Programación de metas

Parametro de Evaluación			Línea Base			
Verde	De:	85.00	Línea Base			
	Igual o Mayor	100.00	Año	2021	2022	2023
Amarrillo	De:	55.00	valor	0	0	3285
	Hasta:	84.00	Año	Valor Absoluto		Valor Relativo
Rojo	De:	1.00	Meta Programada	2024	3702	13%
	Hasta:	54.00				

#### CALENDARIO EJECUTADO

Variables		1er Trim	2do Trim	3er Trim	4to Trim	Total
Numerador	(Numero de mecanismos implementados para un desarrollo social de calidad y un crecimiento urbano ordenado amable con el medio ambiente.)	0	0	0	0	0


#### CALENDARIO PROGRAMADO

Variables		1er Trim	2do Trim	3er Trim	4to Trim	Total
Denominador	Numero de mecanismos programados para un desarrollo social de calidad y un crecimiento urbano ordenado amable con el medio ambiente)*100	0	0	0	3702	3702

#### LOGRO

#####	#####	#####	0%	0%
-------	-------	-------	----	----

Observaciones:

LIC. JESSIE JOANA MAY TORRES	DIRECTORA DE PLANEACION MUNICIPAL	 Firma del Representante de la Unidad Administrativa Responsable del Indicador
Nombre	Cargo	

Fecha de elaboración

1 DE ENERO AL 31 DE MARZO DEL 2024

#### Plan Municipal de Desarrollo 2021-2024

#### Datos de Alineación

Ejercicio:	2024	Unidad Administrativa Responsable:	Dirección de Planeación
Alineación al Plan Nacional de Desarrollo:		3. Economía.	
Alineación al Plan Estatal de Desarrollo:		Eje 4. Medio Ambiente y Crecimiento Sustentable.	
Alineación al Plan Municipal de Desarrollo:		Eje 2. Carrillo Crece: Municipio Prospero.	
Nombre del Programa:		E03.- DESARROLLO URBANO ORDENADO, SOSTENIBLE Y SUSTENTABLE.	

#### Información del Indicador

Nombre del indicador	Método de cálculo	Tipo de fórmula	Nivel de la MIR
Porcentaje de acciones de planeación, elaboración, gestión y proyección de programas sociales ejecutadas.	(Numero acciones de planeación, elaboración, gestión y proyección de programas sociales ejecutadas/Numero acciones de planeación, elaboración, gestión y proyección de programas sociales programados)*100	Porcentaje	1. COMPONENTE

#### Resumen Narrativo

Actividades de planeación, elaboración, gestión y proyección de programas sociales realizadas.

Frecuencia de Medición	Dimensión del Indicador	Sentido del indicador
Semestral	Eficiencia <input type="checkbox"/> Eficacia <input checked="" type="checkbox"/> Economía <input type="checkbox"/> Calidad <input type="checkbox"/>	Ascendente

#### Tipo de indicador

#### Medios de Verificación

Estratégico <input type="checkbox"/>	De Gestión <input checked="" type="checkbox"/>	Informe de actividades de planeación, elaboración, gestión y proyección de programas sociales.
--------------------------------------	--	--

#### Programación de metas

Parametro de Evaluación			Línea Base			
Verde	De:	85.00	Línea Base			
	Igual o Mayor	100.00	Año	2021	2022	2023
Amarillo	De:	55.00	valor	0	175	109
	Hasta:	84.00	Año	Valor Absoluto		Valor Relativo
Rojo	De:	1.00	Meta Programada	2024	101	-7%
	Hasta:	54.00				

#### CALENDARIO EJECUTADO


Variables		1er Trim	2do Trim	3er Trim	4to Trim	Total
Numerador	(Numero acciones de planeación, elaboración, gestión y proyección de programas sociales ejecutadas/	0	0	0	0	0

#### CALENDARIO PROGRAMADO

Variables		1er Trim	2do Trim	3er Trim	4to Trim	Total
Denominador	Numero acciones de planeación, elaboración, gestión y proyección de programas sociales programados)*100	0	40	0	51	101

#### LOGRO

Observaciones:	#####	0%	#####	0%
----------------	-------	----	-------	----

LIC. JESSIE JOANA MAY TORRES	DIRECTORA DE PLANEACION MUNICIPAL	
Nombre	Cargo	Firma del Titular de la Unidad Administrativa Responsable del Indicador

Fecha de elaboración

1 DE ENERO AL 31 DE MARZO DEL 2024



#### Plan Municipal de Desarrollo 2021-2024

#### Datos de Alineación

Ejercicio:	2024	Unidad Administrativa Responsable:	Dirección de Planeación
Alineación al Plan Nacional de Desarrollo:	3. Economía.		
Alineación al Plan Estatal de Desarrollo:	Eje 4. Medio Ambiente y Crecimiento Sustentable.		
Alineación al Plan Municipal de Desarrollo:	Eje 2. Carrillo Crece: Municipio Prospero.		
Nombre del Programa:	E03.- DESARROLLO URBANO ORDENADO, SOSTENIBLE Y SUSTENTABLE.		

#### Información del Indicador

Nombre del indicador	Método de cálculo	Tipo de fórmula	Nivel de la MIR
Porcentaje de programas que incorporan la perspectiva de genero.	(Número de programas que incorporan la perspectiva de genero/Número de programas realizadas)*100	Porcentaje	1.1 ACTIVIDAD.

#### Resumen Narrativo

Incorporación de la perspectiva de genero en los programas derivados del Plan Municipal de Desarrollo 2021-2024.

Frecuencia de Medición	Dimensión del Indicador	Sentido del indicador
Trimestral	Eficiencia <input type="checkbox"/> Eficacia <input checked="" type="checkbox"/> Economía <input type="checkbox"/> Calidad <input type="checkbox"/>	Descendente

#### Tipo de indicador

#### Medios de Verificación

Estrategico <input type="checkbox"/>	De Gestión <input checked="" type="checkbox"/>	Programas Presupuestales.
--------------------------------------	--	---------------------------

#### Programación de metas

Parametro de Evaluación			Línea Base			
Verde	De:	85.00	Línea Base			
	Igual o Mayor	100.00	Año	2021	2022	2023
Amarillo	De:	55.00	valor	0	8	8
	Hasta:	84.00	Meta Programada	Año	Valor Absoluto	Valor Relativo
Rojo	De:	1.00		2024	8	0%
	Hasta:	54.00				


#### CALENDARIO EJECUTADO

Variables		1er Trim	2do Trim	3er Trim	4to Trim	Total
Numerador	(Número de programas que incorporan la perspectiva de genero/	8	0	0	0	8

#### CALENDARIO PROGRAMADO

Variables		1er Trim	2do Trim	3er Trim	4to Trim	Total
Denominador	Número de programas realizadas)*100	8	0	0	0	8
LOGRO		100%	#####	#####	#####	100%

Observaciones:

LIC. JESSIE JOANA MAY TORRES	DIRECTORA DE PLANEACION MUNICIPAL.	 FIRMA DEL TITULAR DE LA UNIDAD ADMINISTRATIVA RESPONSABLE DEL INDICADOR
Nombre	Cargo	Firma del Titular de la Unidad Administrativa Responsable del Indicador
Fecha de elaboración		
1 DE ENERO AL 31 DE MARZO DEL 2024		

#### Plan Municipal de Desarrollo 2021-2024

#### Datos de Alineación

Ejercicio:	2024	Unidad Administrativa Responsable:	Dirección de Planeación
Alineación al Plan Nacional de Desarrollo:		3. Economía.	
Alineación al Plan Estatal de Desarrollo:		Eje 4. Medio Ambiente y Crecimiento Sustentable.	
Alineación al Plan Municipal de Desarrollo:		Eje 2. Carrillo Crece: Municipio Prospero.	
Nombre del Programa:		E03.- DESARROLLO URBANO ORDENADO, SOSTENIBLE Y SUSTENTABLE.	

#### Información del Indicador

Nombre del indicador	Método de cálculo	Tipo de fórmula	Nivel de la MIR
Porcentaje de solicitudes de inversión aportados por los subcomités al Comité de Planeación para el Desarrollo Municipal ejecutados.	(Número de solicitudes de inversión aportados por los subcomités al Comité de Planeación para el Desarrollo Municipal ejecutados/Número total de solicitudes de inversión aportados por los subcomités al Comité de Planeación para el Desarrollo Municipal)*100	Porcentaje	1.2 ACTIVIDAD

#### Resumen Narrativo

Fomentar la participación de los Subcomités integrados al Comité de Planeación para el Desarrollo Municipal para proyectos de inversión.

Frecuencia de Medición	Dimensión del Indicador	Sentido del indicador
Trimestral	Eficiencia <input type="checkbox"/> Eficacia <input checked="" type="checkbox"/> Economía <input type="checkbox"/> Calidad <input type="checkbox"/>	Ascendente

#### Tipo de Indicador

#### Medios de Verificación

Estratégico <input type="checkbox"/>	De Gestión <input checked="" type="checkbox"/>	Solicitudes de los subcomités y Actas del Comité de Planeación para el Desarrollo Municipal.
--------------------------------------	--	--

#### Programación de metas

Parametro de Evaluación			Línea Base			
Verde	De:	85.00	Línea Base			
	Igual o Mayor	100.00	Año	2021	2022	2023
Amarillo	De:	55.00	valor	0	2	4
	Hasta:	84.00	Año	Valor Absoluto		Valor Relativo
Rojo	De:	1.00	Meta Programada	2024	1	-75%
	Hasta:	54.00				

#### CALENDARIO EJECUTADO


Variables		1er Trím	2do Trím	3er Trím	4to Trím	Total
Numerador	(Número de solicitudes de inversión aportados por los subcomités al Comité de Planeación para el Desarrollo Municipal ejecutados/)	0	0	0	0	0

#### CALENDARIO PROGRAMADO

Variables		1er Trím	2do Trím	3er Trím	4to Trím	Total
Denominador	Número total de solicitudes de inversión aportados por los subcomités al Comité de Planeación para el Desarrollo Municipal)*100	0	0	1	0	1

#### LOGRO

Observaciones:		0%	0%	0%	0%	0%
----------------	--	----	----	----	----	----

LIC. JESSIE JOANA MAY TORRES	DIRECTORA DE PLANEACION MUNICIPAL.	
Nombre	Cargo	Firma del Titular de la Unidad Administrativa Responsable del Indicador

Fecha de elaboración

1 DE FEBRERO AL 31 DE MARZO DEL 2024

### Plan Municipal de Desarrollo 2021-2024

#### Datos de Alineación

Ejercicio:	2024	Unidad Administrativa Responsable:	Dirección de Planeación
Alineación al Plan Nacional de Desarrollo:		3. Economía.	
Alineación al Plan Estatal de Desarrollo:		Eje 4. Medio Ambiente y Crecimiento Sustentable.	
Alineación al Plan Municipal de Desarrollo:		Eje 2. Carrillo Crece: Municipio Prospero.	
Nombre del Programa:		E03.- DESARROLLO URBANO ORDENADO, SOSTENIBLE Y SUSTENTABLE.	

#### Información del Indicador

Nombre del indicador	Método de cálculo	Tipo de fórmula	Nivel de la MIR
Porcentaje de socialización del Programa Operativo Anual al Comité de Planeación para el Desarrollo Municipal y Cabildo Municipal.	(Número de socializaciones del Programa Operativo Anual al Comité de Planeación para el Desarrollo Municipal y Cabildo Municipal realizados/Número de socializaciones del Programa Operativo Anual al Comité de Planeación para el Desarrollo Municipal y Cabildo Municipal programadas)*100	Porcentaje	1.3 ACTIVIDAD.

#### Resumen Narrativo

Socialización del Programa Operativo Anual (POA) al Comité de Planeación para el Desarrollo Municipal (COPLADEMUN) y Cabildo Municipal.

Frecuencia de Medición	Dimensión del Indicador	Sentido del indicador
Trimestral	Eficiencia <input type="checkbox"/> Eficacia <input checked="" type="checkbox"/> Economía <input type="checkbox"/> Calidad <input type="checkbox"/>	Ascendente

#### Tipo de indicador

#### Medios de Verificación

Estratégico <input type="checkbox"/>	De Gestión <input checked="" type="checkbox"/>	Actas de Comité de Planeación para el Desarrollo Municipal, actas de Cabildo y Programa Operativo Anual.
--------------------------------------	--	--

#### Programación de metas

Parametro de Evaluación			Línea Base		
Verde	De:	85.00	Línea Base		
	Igual o Mayor	100.00	Año	2021	2022
Amarrillo	De:	55.00	valor	0	12
	Hasta:	84.00	Año	Valor Absoluto	
Rojo	De:	1.00	Meta Programada	2024	12
	Hasta:	54.00		Valor Relativo	
				12	0%

#### CALENDARIO EJECUTADO

Variables		1er Trim	2do Trim	3er Trim	4to Trim	Total
Numerador	(Número de socializaciones del Programa Operativo Anual al Comité de Planeación para el Desarrollo Municipal y Cabildo Municipal realizados/	4	0	0	0	4

#### CALENDARIO PROGRAMADO

Variables		1er Trim	2do Trim	3er Trim	4to Trim	Total
Denominador	Número de socializaciones del Programa Operativo Anual al Comité de Planeación para el Desarrollo Municipal y Cabildo Municipal programadas)*100	4	2	2	4	12

#### LOGRO

100%	0%	0%	0%	13%
------	----	----	----	-----

Observaciones:

LIC. JESSIE JOANA MAY TORRES	DIRECTORA DE PLANEACION MUNICIPAL.	
Nombre	Cargo	Firma del Titular de la Unidad Administrativa Responsable del Indicador

Fecha de elaboración

1 DE ENERO AL 31 DE MARZO DEL 2024



#### Plan Municipal de Desarrollo 2021-2024

#### Datos de Alineación

Ejercicio:	2024	Unidad Administrativa Responsable:	Dirección de Planeación
Alineación al Plan Nacional de Desarrollo:		3. Economía.	
Alineación al Plan Estatal de Desarrollo:		Eje 4. Medio Ambiente y Crecimiento Sustentable.	
Alineación al Plan Municipal de Desarrollo:		Eje 2. Carrillo Crece: Municipio Próspero.	
Nombre del Programa:		E03.- DESARROLLO URBANO ORDENADO, SOSTENIBLE Y SUSTENTABLE.	

#### Información del Indicador

Nombre del indicador	Método de cálculo	Tipo de fórmula	Nivel de la MIR
Porcentaje de obra pública verificada satisfactoria.	(Número de obras públicas verificadas satisfactoria/Número de obras públicas programadas verificar)*100	Porcentaje	1.4 ACTIVIDAD.

#### Resumen Narrativo

Implementación de cédulas de verificación de obra pública.

Frecuencia de Medición	Dimensión del Indicador	Sentido del indicador
Trimestral	Eficiencia <input type="checkbox"/> Eficacia <input checked="" type="checkbox"/> Economía <input type="checkbox"/> Calidad <input type="checkbox"/>	Ascendente

#### Tipo de Indicador

#### Medios de Verificación

Estratégico <input type="checkbox"/>	De Gestión <input checked="" type="checkbox"/>	Reporte de los registros de las cédulas de verificación en la Plataforma Matrix de Inversión para el Desarrollo Social
--------------------------------------	--	--

#### Programación de metas

Parametro de Evaluación			Línea Base			
Verde	De:	85.00	Línea Base			
	Igual o Mayor	100.00	Año	2021	2022	2023
Amarrillo	De:	55.00	valor	0	142	77
	Hasta:	84.00	Meta Programada	Año	Valor Absoluto	Valor Relativo
Rojo	De:	1.00		2024	68	77%
	Hasta:	54.00				

#### CALENDARIO EJECUTADO


Variables		1er Trím	2do Trím	3er Trím	4to Trím	Total
Numerador	(Número de obras públicas verificadas satisfactoria/	0	0	0	0	0

#### CALENDARIO PROGRAMADO

Variables		1er Trím	2do Trím	3er Trím	4to Trím	Total
Denominador	Número de obras públicas programadas verificar)*100	0	20	33	15	68

#### LOGRO

Observaciones:	####	0%	0%	0%	0%	0%
----------------	------	----	----	----	----	----

LIC. JESSIE JOANA MAY TORRES	DIRECTORA DE PLANEACION MUNICIPAL.	 DIRECCIÓN DE PLANEACIÓN MUNICIPAL H. AYUNTAMIENTO DE FELIPE CARRILLO PUERTO
Nombre	Cargo	Firma del Titular de la Unidad Administrativa Responsable del Indicador
Fecha de elaboración		

1 DE ENERO AL 31 DE MARZO DEL 2024

### Plan Municipal de Desarrollo 2021-2024

#### Datos de Alineación

Ejercicio:	2024	Unidad Administrativa Responsable:	Dirección de Proyectos.
Alineación al Plan Nacional de Desarrollo:		3. Economía.	
Alineación al Plan Estatal de Desarrollo:		Eje 4. Medio Ambiente y Crecimiento Sustentable.	
Alineación al Plan Municipal de Desarrollo:		Eje 2.- Carrillo Cruce: Municipio Prospero.	
Nombre del Programa:		E03.- DESARROLLO URBANO ORDENADO, SOSTENIBLE Y SUSTENTABLE.	

#### Información del Indicador

Nombre del indicador	Método de cálculo	Tipo de fórmula	Nivel de la MIR
Porcentaje de proyectos sociales Municipales consolidados.	(Numero de proyectos sociales Municipales consolidados/Numero de proyectos sociales Municipales programados)*100	Porcentaje	1.5 ACTIVIDAD.

#### Resumen Narrativo

Realización de proyectos sociales municipales.

Frecuencia de Medición	Dimensión del Indicador	Sentido del indicador
Trimestral	Eficiencia <input type="checkbox"/> Eficacia <input checked="" type="checkbox"/> Economía <input type="checkbox"/> Calidad <input type="checkbox"/>	Ascendente

#### Tipo de indicador

#### Medios de Verificación

Estratégico <input type="checkbox"/>	De Gestión <input checked="" type="checkbox"/>	Informe de actividades de los proyectos sociales municipales, expediente del proyecto y evidencia fotográfica.
--------------------------------------	--	--

#### Programación de metas

Parametro de Evaluación			Línea Base			
Verde	Del:	85.00	Línea Base			
	Hasta o Mayor	100.00	Año	2021	2022	2023
Amarillo	Del:	55.00	valor	0	5	3
	Hasta:	84.00	Meta Programada	Año	Valor Absoluto	Valor Relativo
Rojo	Del:	1.00		2024	5	67%
	Hasta:	54.00				

#### CALENDARIO EJECUTADO

Variables		1er Trim	2do Trim	3er Trim	4to Trim	Total
Numerador	(Numero de proyectos sociales Municipales consolidados/	1	0	0	0	1

#### CALENDARIO PROGRAMADO

Variables		1er Trim	2do Trim	3er Trim	4to Trim	Total
Denominador	Numero de proyectos sociales Municipales programados)*100	1	2	1	1	5

#### LOGRO

100%	0%	0%	0%	20%
------	----	----	----	-----

Observaciones:

LIC. SAID AUGUSTO ORTIZ SALAZAR	DIRECCIÓN DE PROYECTOS	
Nombre	Cargo	Firma del Titular de la Unidad Administrativa Responsable del indicador
Fecha de elaboración		

1 DE ENERO AL 31 DE MARZO DEL 2024







## DATOS DE LA ENTIDAD

### Ficha Técnica de Indicadores de Desempeño



H. AYUNTAMIENTO DE  
FELIPE CARRILLO PUERTO  
2021 - 2024

Plan Municipal de Desarrollo 2021-2024

#### Datos de Alineación

Ejercicio:	2024	Unidad Administrativa Responsable:	Dirección de Proyectos.
Alineación al Plan Nacional de Desarrollo:		Economía.	
Alineación al Plan Estatal de Desarrollo:		Eje 4. Medio Ambiente y Crecimiento Sustentable.	
Alineación al Plan Municipal de Desarrollo:		Eje 2.- Carrillo Crece: Municipio Prospero.	
Nombre del Programa:		E03.- DESARROLLO URBANO ORDENADO, SOSTENIBLE Y SUSTENTABLE.	

#### Información del Indicador

Nombre del indicador	Método de cálculo	Tipo de fórmula	Nivel de la MIR
Porcentaje de fuentes alternativas de financiamiento obtenidos.	(Número de fuentes alternativas de financiamiento obtenidos/Número de fuentes alternativas de financiamiento solicitado)*100	Porcentaje	1.6 ACTIVIDAD.

#### Resumen Narrativo

Captación de fuentes alternativas de financiamiento.

Frecuencia de Medición	Dimensión del indicador	Sentido del indicador
Trimestral	Eficiencia <input type="checkbox"/> Eficacia <input checked="" type="checkbox"/> Economía <input type="checkbox"/> Calidad <input type="checkbox"/>	Ascendente

#### Tipo de indicador

#### Medios de Verificación

Estrategico <input type="checkbox"/>	De Gestión <input checked="" type="checkbox"/>	Oficios de aprobación, Convenios y Expediente Técnico del proyecto.
--------------------------------------	--	---

#### Programación de metas

Parametro de Evaluación			Línea Base			
Verde	De:	85.00	Línea Base			
	Igual o Mayor	100.00	Año	2021	2022	2023
Amarrillo	De:	55.00	valor	0	6	2
	Hasta:	84.00	Año	Valor Absoluto		Valor Relativo
Rojo	De:	1.00	Meta Programada	2024	4	100%
	Hasta:	54.00				

#### CALENDARIO EJECUTADO

Variables		1er Trim	2do Trim	3er Trim	4to Trim	Total
Numerador	(Número de fuentes alternativas de financiamiento obtenidos/	1	0	0	0	1

#### CALENDARIO PROGRAMADO

Variables		1er Trim	2do Trim	3er Trim	4to Trim	Total
Denominador	Número de fuentes alternativas de financiamiento solicitado)*100	1	1	1	1	4

#### LOGRO

	100%	0%	0%	0%	25%
--	------	----	----	----	-----

Observaciones:

LIC. SAID AUGUSTO ORTIZ SALAZAR	DIRECTOR DE PROYECTOS	
Nombre	Cargo	Firma del Titular de la Unidad Administrativa Responsable del indicador
Fecha de elaboración		

1 DE ENERO AL 31 DE MARZO DEL 2024



DIRECCIÓN DE  
PROYECTOS  
GOBIERNO MUNICIPAL DE  
FELIPE CARRILLO  
PUERTO  
2021 - 2024  
UN PUEBLO  
EN TRANSFORMACIÓN



# DATOS DE LA ENTIDAD

## Ficha Técnica de Indicadores de Desempeño



AYUNTAMIENTO DE  
FELIPE CARRILLO PUERTO  
2021 - 2024

Plan Municipal de Desarrollo 2021-2024

### Datos de Alineación

Ejercicio:	2024	Unidad Administrativa Responsable:	Dirección de Proyectos.
Alineación al Plan Nacional de Desarrollo:		Economía.	
Alineación al Plan Estatal de Desarrollo:		Eje 4. Medio Ambiente y Crecimiento Sustentable.	
Alineación al Plan Municipal de Desarrollo:		Eje 2.- Carrillo Crece: Municipio Prospero.	
Nombre del Programa: E03.- DESARROLLO URBANO ORDENADO, SOSTENIBLE Y SUSTENTABLE.			

### Información del Indicador

Nombre del indicador	Método de cálculo	Tipo de fórmula	Nivel de la MIR
Porcentaje de proyectos Estatales, Nacionales e Internacionales para el desarrollo del Municipio captados.	(Número de proyectos Estatales, Nacionales e Internacionales para el desarrollo del Municipio captados/Numero de proyectos Estatales, Nacionales e Internacionales para el desarrollo del Municipio solicitados)*100	Porcentaje	1.7 ACTIVIDAD.

#### Resumen Narrativo

Captación de proyectos Estatales, Nacionales e Internacionales para el desarrollo del Municipio.

Frecuencia de Medición	Dimensión del indicador	Sentido del indicador
Trimestral	Eficiencia <input type="checkbox"/> Eficacia <input checked="" type="checkbox"/> Economía <input type="checkbox"/> Calidad <input type="checkbox"/>	Ascendente

#### Tipo de indicador

#### Medios de Verificación

Estrategico <input type="checkbox"/>	De Gestión <input checked="" type="checkbox"/>	Oficios de aprobación de los proyectos, Convenios y Expediente Técnico del proyecto.
--------------------------------------	--	--

### Programación de metas

Parametro de Evaluación			Línea Base			
Verde	De:	85.00	Línea Base			
	Igual o Mayor	100.00	Año	2021	2022	2023
Amarillo	De:	55.00	valor	0	3	3
	Hasta:	84.00	Año	Valor Absoluto		Valor Relativo
Rojo	De:	1.00	Meta Programada	2024	3	0%
	Hasta:	54.00				

#### CALENDARIO EJECUTADO

Variables					
	1er Trim	2do Trim	3er Trim	4to Trim	Total
Numerador	(Número de proyectos Estatales, Nacionales e Internacionales para el desarrollo del Municipio captados/				
	0	0	0	0	0

#### CALENDARIO PROGRAMADO

Variables					
	1er Trim	2do Trim	3er Trim	4to Trim	Total
Denominador	Numero de proyectos Estatales, Nacionales e Internacionales para el desarrollo del Municipio solicitados)*100				
	0	1	1	1	3

#### LOGRO

	###	0%	0%	0%	0%
--	-----	----	----	----	----

Observaciones:

LIC. SAID AUGUSTO ORTIZ SALAZAR	DIRECTOR DE PROYECTOS	
Nombre	Cargo	Firma del Titular de la Unidad Administrativa Responsable del Indicador
Fecha de elaboración		

1 DE ENERO AL 31 DE MARZO DEL 2024



### Plan Municipal de Desarrollo 2021-2024

#### Datos de Alineación

Ejercicio:	2024	Unidad Administrativa Responsable:	Dirección de Obras Públicas.
Alineación al Plan Nacional de Desarrollo:		3. Economía.	
Alineación al Plan Estatal de Desarrollo:		Eje 4. Medio Ambiente y Crecimiento Sustentable.	
Alineación al Plan Municipal de Desarrollo:		Eje 2. Carrillo Crece: Municipio Prospero.	
Nombre del Programa:		E03.- DESARROLLO URBANO ORDENADO, SOSTENIBLE Y SUSTENTABLE.	

#### Información del Indicador

Nombre del indicador	Método de cálculo	Tipo de fórmula	Nivel de la MIR
Porcentaje de obras publicas implementadas.	(Numero de obras publicas implementadas/ Numero de obras publicas programadas)*100	Porcentaje	2. COMPONENTE

#### Resumen Narrativo

Obras Publicas Implementadas.

Frecuencia de Medición	Dimensión del Indicador	Sentido del Indicador
Semestral	Eficiencia <input type="checkbox"/> Eficacia <input checked="" type="checkbox"/> Economía <input type="checkbox"/> Calidad <input type="checkbox"/>	Ascendente

#### Tipo de indicador

#### Medios de Verificación

Estrategico <input type="checkbox"/>	De Gestión <input checked="" type="checkbox"/>	Informe del avance físico y financiero de las obras publicas y Programa Operativo Anual.
--------------------------------------	--	--

#### Programación de metas

Parametro de Evaluación			Línea Base			
Verde	De:	85.00	Línea Base			
	Igual o Mayor	100.00	Año	2021	2022	2023
Amarrillo	De:	55.00	valor	0	0	1216
	Hasta:	84.00	Meta Programada	Año	Valor Absoluto	Valor Relativo
Rojo	De:	1.00		2024	2018	66%
	Hasta:	54.00				

#### CALENDARIO EJECUTADO

Numerador	Variables	1er Trim	2do Trim	3er Trim	4to Trim	Total
	(Numero de obras publicas implementadas/	0	0	0	0	0

#### CALENDARIO PROGRAMADO

Denominador	Variables	1er Trim	2do Trim	3er Trim	4to Trim	Total
	Numero de obras publicas programadas)*100	0	1904	0	114	2018

#### LOGRO

#(DIV/DI)	0%	#(DIV/DI)	0%	0%
-----------	----	-----------	----	----

Observaciones:

ING. APOLINAR ACOSTA GUZMÁN	DIRECTOR DE OBRAS PÚBLICAS.	FIRMA DEL TITULAR DE LA UNIDAD ADMINISTRATIVA RESPONSABLE DEL INDICADOR
Nombre	Cargo	

Fecha de elaboración

1 DE ENERO AL 31 DE MARZO DEL 2024

#### Plan Municipal de Desarrollo 2021-2024

#### Datos de Alineación

Ejercicio:	2024	Unidad Administrativa Responsable:	Dirección de Obras Públicas
Alineación al Plan Nacional de Desarrollo:	3. Economía.		
Alineación al Plan Estatal de Desarrollo:	Eje 4. Medio Ambiente y Crecimiento Sustentable.		
Alineación al Plan Municipal de Desarrollo:	Eje 2. Carrillo Crece: Municipio Prospero.		
Nombre del Programa:	E03.- DESARROLLO URBANO ORDENADO, SOSTENIBLE Y SUSTENTABLE.		

#### Información del Indicador

Nombre del indicador	Método de cálculo	Tipo de fórmula	Nivel de la MIR
Porcentaje en kilómetros del servicio de red de agua potable construidos, ampliados y/o rehabilitados.	(Numero de kilómetros del servicio de red de agua potable construidos, ampliados y/o rehabilitados./ Numero de kilómetros del servicio de red de agua potable programados construir, ampliar y/o rehabilitar)*100	Porcentaje	2.1 ACTIVIDAD.

#### Resumen Narrativo

Construcción, Ampliación y/o Rehabilitación del Servicio de Red de Agua Potable.

Frecuencia de Medición	Dimensión del Indicador	Sentido del indicador
Trimestral	Eficiencia <input type="checkbox"/> Eficacia <input checked="" type="checkbox"/> Economía <input type="checkbox"/> Calidad <input type="checkbox"/>	Ascendente

#### Tipo de Indicador

#### Medios de Verificación

Estratégico <input type="checkbox"/>	De Gestión <input checked="" type="checkbox"/>	Expediente técnico de red de agua potable y Evidencia fotográfica.
--------------------------------------	--	--

#### Programación de metas

Parametro de Evaluación			Línea Base			
Verde	De:	85.00	Línea Base			
	Igual o Mayor	100.00	Año	2021	2022	2023
Amarillo	De:	55.00	valor	0	0	12464.01
	Hasta:	84.00	Año	Valor Absoluto		Valor Relativo
Rojo	De:	1.00	Meta Programada	2024	6.690	-100%
	Hasta:	54.00				

#### CALENDARIO EJECUTADO

Variables		1er Trim	2do Trim	3er Trim	4to Trim	Total
Numerador	(Numero de kilómetros del servicio de red de agua potable construidos, ampliados y/o rehabilitados.)	0	0	0	0	0

#### CALENDARIO PROGRAMADO

Variables		1er Trim	2do Trim	3er Trim	4to Trim	Total
Denominador	Numero de kilómetros del servicio de red de agua potable programados construir, ampliar y/o rehabilitar*100	0	3.345	3.345	0	6.690
<b>LOGRO</b>		#1/DIV/01	0%	0%	#1/DIV/01	0%

Observaciones:

ING. APOLINAR ACOSTA GUZMÁN	DIRECTOR DE OBRAS PÚBLICAS.	
Nombre	Cargo	Firma del Titular de la Unidad Administrativa Responsable del Indicador
Fecha de elaboración		
1 DE ENERO AL 31 DE MARZO DEL 2024		

DIRECCIÓN DE  
OBRAS PÚBLICAS  
GOBIERNO MUNICIPAL DE  
FELIPE CARRILLO PUERTO



## DATOS DE LA ENTIDAD

### Ficha Técnica de Indicadores de Desempeño



M. AYUNTAMIENTO DE  
TEPEJE CARRILLO PUERTO  
2021 - 2024

Plan Municipal de Desarrollo 2021-2024

#### Datos de Alineación

Ejercicio:	2024	Unidad Administrativa Responsable:	Dirección de Obras Públicas
Alineación al Plan Nacional de Desarrollo:	3. Economía.		
Alineación al Plan Estatal de Desarrollo:	Eje 4. Medio Ambiente y Crecimiento Sustentable.		
Alineación al Plan Municipal de Desarrollo:	Eje 2. Carrillo Crece: Municipio Prospero.		
Nombre del Programa:	E03.- DESARROLLO URBANO ORDENADO, SOSTENIBLE Y SUSTENTABLE.		

#### Información del Indicador

Nombre del Indicador	Método de cálculo	Tipo de fórmula	Nivel de la MIR
Porcentaje en kilómetros de red de energía eléctrica implementados.	(Número de kilómetros de red de energía eléctrica implementados/ número de kilómetros de red de energía eléctrica necesarios) *100	Porcentaje	2.2 ACTIVIDAD.

#### Resumen Narrativo

Implementación de la red de energía eléctrica.

Frecuencia de Medición	Dimensión del Indicador	Sentido del Indicador
Trimestral	Eficiencia <input type="checkbox"/> Eficacia <input checked="" type="checkbox"/> Economía <input type="checkbox"/> Calidad <input type="checkbox"/>	Ascendente

#### Tipo de indicador

#### Medios de Verificación

Estrategico <input type="checkbox"/>	De Gestión <input checked="" type="checkbox"/>	Expediente técnico de red de energía eléctrica y Evidencia fotográfica.
--------------------------------------	--	---

#### Programación de metas

Parametro de Evaluación			Línea Base			
Verde	De:	85.00	Línea Base			
	Igual o Mayor	100.00	Año	2021	2022	2023
Amarrillo	De:	55.00	valor	0	0	1.8
	Hasta:	84.00	Año	Valor Absoluto		Valor Relativo
Rojo	De:	1.00	Meta Programada	2024	3.430	91%
	Hasta:	54.00				

#### CALENDARIO EJECUTADO

Variables		1er Trim	2do Trim	3er Trim	4to Trim	Total
Numerador	(Número de kilómetros de red de energía eléctrica implementados/	0	0	0	0	0
Variables		1er Trim	2do Trim	3er Trim	4to Trim	Total
Denominador	número de kilómetros de red de energía eléctrica necesarios) *100	0	1.143	2.287	0	3.430
<b>LOGRO</b>		#DIV/0!	0%	0%	#DIV/0!	0%

Observaciones:

ING. APOLINAR ACOSTA GUZMÁN	DIRECTOR DE OBRAS PÚBLICAS.	
Nombre	Cargo	Firma del Titular de la Unidad Administrativa Responsable del Indicador
Fecha de elaboración		
1 DE ENERO AL 31 DE MARZO DEL 2024		



## DATOS DE LA ENTIDAD

### Ficha Técnica de Indicadores de Desempeño

Plan Municipal de Desarrollo 2021-2024

#### Datos de Alineación

Ejercicio:	2024	Unidad Administrativa Responsable:	Dirección de Obras Públicas
Alineación al Plan Nacional de Desarrollo:		3. Economía.	
Alineación al Plan Estatal de Desarrollo:		Eje 4. Medio Ambiente y Crecimiento Sustentable.	
Alineación al Plan Municipal de Desarrollo:		Eje 2. Carrillo Crece: Municipio Próspero.	
Nombre del Programa: ED3.- DESARROLLO URBANO ORDENADO, SOSTENIBLE Y SUSTENTABLE.			

#### Información del Indicador

Nombre del indicador	Método de cálculo	Tipo de fórmula	Nivel de la MIR
Porcentaje de espacios multideportivos públicos construidos.	(Numero de espacios multideportivos públicos construidos/Numero de espacios multideportivos públicos programados)*100	Porcentaje	2.3 ACTIVIDAD.

#### Resumen Narrativo

Construcción de espacios multideportivos públicos.

Frecuencia de Medición	Dimensión del Indicador	Sentido del indicador
Trimestral	Eficiencia <input type="checkbox"/> Eficacia <input checked="" type="checkbox"/> Economía <input type="checkbox"/> Calidad <input type="checkbox"/>	Descendente

#### Tipo de indicador

#### Medios de Verificación

Estratégico <input type="checkbox"/>	De Gestión <input checked="" type="checkbox"/>	Expediente técnico de espacios multideportivos públicos construidos y Evidencia fotográfica.
--------------------------------------	--	--

#### Programación de metas

Parametro de Evaluación			Línea Base		
Verde	De:	85.00	Línea Base		
	Igual o Mayor	100.00	Año	2021	2022
Amarrillo	De:	55.00	valor	0	9
	Hasta:	84.00	Año	Valor Absoluto	Valor Relativo
Rojo	De:	1.00	Meta Programada	2024	7
	Hasta:	54.00		2024	-22%

#### CALENDARIO EJECUTADO

Variables		1er Trim	2do Trim	3er Trim	4to Trim	Total
Numerador	(Numero de espacios multideportivos públicos construidos/	0	0	0	0	0

#### CALENDARIO PROGRAMADO

Variables		1er Trim	2do Trim	3er Trim	4to Trim	Total
Denominador	Numero de espacios multideportivos públicos programados)*100	0	1	1	5	7

#### LOGRO

#DIV/0!	0%	0%	0%	0%	0%
---------	----	----	----	----	----

Observaciones:

ING. APOLINAR ACOSTA GUZMÁN	DIRECTOR DE OBRAS PÚBLICAS.	
Nombre	Cargo	Firma del Titular de la Unidad Administrativa Responsable del Indicador
Fecha de elaboración		
1 DE ENERO AL 31 DE MARZO DEL 2024		

DIRECCIÓN DE OBRAS PÚBLICAS  
 FELIPE CARRILLO PUERTO  
 UN PUEBLO EN TRANSFORMACIÓN

#### Plan Municipal de Desarrollo 2021-2024

#### Datos de Alineación

Ejercicio:	2024	Unidad Administrativa Responsable:	Dirección de Obras Públicas
Alineación al Plan Nacional de Desarrollo:		3. Economía.	
Alineación al Plan Estatal de Desarrollo:		Eje 4. Medio Ambiente y Crecimiento Sustentable.	
Alineación al Plan Municipal de Desarrollo:		Eje 2. Carrillo Crece: Municipio Prospero.	
Nombre del Programa:		E03.- DESARROLLO URBANO ORDENADO, SOSTENIBLE Y SUSTENTABLE.	

#### Información del Indicador

Nombre del indicador	Método de calculo	Tipo de fórmula	Nivel de la MIR
Porcentaje en metros cuadrados de calles construidos y/o rehabilitados.	(Número de metros cuadrados de calles construidos y/o rehabilitados/Número de metros cuadrados de calles programados) *100.	Porcentaje	2.4 ACTIVIDAD.

#### Resumen Narrativo

Construcción y/o rehabilitación de calles.

Frecuencia de Medición	Dimensión del Indicador	Sentido del indicador
Trimestral	Eficiencia <input type="checkbox"/> Eficacia <input checked="" type="checkbox"/> Economía <input type="checkbox"/> Calidad <input type="checkbox"/>	Descendente

#### Tipo de indicador

#### Medios de Verificación

Estrategico <input type="checkbox"/>	De Gestión <input checked="" type="checkbox"/>	Expediente técnico de construcción y/o rehabilitación de calles y Evidencia fotográfica.
--------------------------------------	--	--

#### Programación de metas

Parametro de Evaluación			Línea Base			
Verde	De:	85.00	Línea Base			
	Igual o Mayor	100.00	Año	2021	2022	2023
Amarillo	De:	55.00	valor	0	0	95,157
	Hasta:	84.00	Año	Valor Absoluto		Valor Relativo
Rojo	De:	1.00	Meta Programada	2024	66,038	-31%
	Hasta:	54.00				

#### CALENDARIO EJECUTADO

Variables		1er Trim	2do Trim	3er Trim	4to Trim	Total
Numerador	(Número de metros cuadrados de calles construidos y/o rehabilitados/	0	0	0	0	0

#### CALENDARIO PROGRAMADO

Variables		1er Trim	2do Trim	3er Trim	4to Trim	Total
Denominador	Número de metros cuadrados de calles programados) *100.	0	37736	28302	0	66038
<b>LOGRO</b>		#DIV/0!	0%	0%	#DIV/0!	0%

Observaciones:

ING. APOLINAR ACOSTA GUZMÁN	DIRECTOR DE OBRAS PÚBLICAS.	
Nombre	Cargo	Firma del Titular de la Unidad Administrativa Responsable del Indicador
Fecha de elaboración		
1 DE ENERO AL 31 DE MARZO DEL 2024		



DIRECCIÓN DE  
OBRAS PÚBLICAS  
MUNICIPIO DE FELIPE CARRILLO PUERTO  
UN PUEBLO

# DATOS DE LA ENTIDAD

## Ficha Técnica de Indicadores de Desempeño



Plan Municipal de Desarrollo 2021-2024

### Datos de Alineación

Ejercicio:	2024	Unidad Administrativa Responsable:	Dirección de Obras Públicas
Alineación al Plan Nacional de Desarrollo:		3. Economía.	
Alineación al Plan Estatal de Desarrollo:		Eje 4. Medio Ambiente y Crecimiento Sustentable.	
Alineación al Plan Municipal de Desarrollo:		Eje 2. Carrillo Crece: Municipio Prospero.	
Nombre del Programa:		E03.- DESARROLLO URBANO ORDENADO, SOSTENIBLE Y SUSTENTABLE.	

### Información del Indicador

Nombre del Indicador	Método de cálculo	Tipo de fórmula	Nivel de la MIR
Porcentaje de parques públicos construidos y/o rehabilitados.	(Número de parques públicos construidos y/o rehabilitados. / Número de parques públicos programados construir y/o rehabilitar)*100.	Porcentaje	2.5 ACTIVIDAD.

#### Resumen Narrativo

Construcción y/o rehabilitación de parques públicos

Frecuencia de Medición	Dimensión del Indicador	Sentido del indicador
Trimestral	Eficiencia <input type="checkbox"/> Eficacia <input checked="" type="checkbox"/> Economía <input type="checkbox"/> Calidad <input type="checkbox"/>	Descendente

#### Tipo de indicador

#### Medios de Verificación

Estratégico <input type="checkbox"/>	De Gestión <input type="checkbox"/>	Expediente técnico de construcción y/o rehabilitación de parques públicos y Evidencia fotográfica.
--------------------------------------	-------------------------------------	--

### Programación de metas

Parametro de Evaluación			Línea Base			
Verde	De:	85.00	Línea Base			
	Igual o Mayor	100.00	Año	2021	2022	2023
Amarillo	De:	55.00	valor	0	0	3
	Hasta:	84.00	Año	Valor Absoluto		Valor Relativo
Rojo	De:	1.00	Meta Programada	2024	5	67%
	Hasta:	54.00				

#### CALENDARIO EJECUTADO

Variables		1er Trim	2do Trim	3er Trim	4to Trim	Total
Numerador	(Número de parques públicos construidos y/o rehabilitados. /	0	0	0	0	0

#### CALENDARIO PROGRAMADO

Variables		1er Trim	2do Trim	3er Trim	4to Trim	Total
Denominador	Número de parques públicos programados construir y/o rehabilitar)*100.	0	3	2	0	5

#### LOGRO

Observaciones:	# DIV/0	0%	0%	# DIV/0	0%
----------------	---------	----	----	---------	----

ING. APOLINAR ACOSTA GUZMÁN

DIRECTOR DE OBRAS PÚBLICAS.

Nombre

Cargo

Firma del Titular de la Unidad Administrativa Responsable del Indicador

Fecha de elaboración

1 DE ENERO AL 31 DE MARZO DEL 2024



### Plan Municipal de Desarrollo 2021-2024

#### Datos de Alineación

Ejercicio:	2024	Unidad Administrativa Responsable:	Dirección de Alumbrado Público.
Alineación al Plan Nacional de Desarrollo:		3. Economía.	
Alineación al Plan Estatal de Desarrollo:		Eje 4. Medio Ambiente y Crecimiento Sustentable.	
Alineación al Plan Municipal de Desarrollo:		Eje 2. Carrillo Crece: Municipio Prospero.	
Nombre del Programa:		E03.- DESARROLLO URBANO ORDENADO, SOSTENIBLE Y SUSTENTABLE.	

#### Información del Indicador

Nombre del indicador	Método de cálculo	Tipo de fórmula	Nivel de la MIR
Porcentaje de luminarias públicas rehabilitados o amplexados	(Número de luminarias publicas reparadas o amplexadas /Número de luminarias publicas descompuestas o requeridas) *100	Porcentaje	2.6 ACTIVIDAD.

#### Resumen Narrativo

Rehabilitación y amplexación de alumbrado público.

Frecuencia de Medición	Dimensión del Indicador	Sentido del indicador
Trimestral	Eficiencia <input type="checkbox"/> Eficacia <input checked="" type="checkbox"/> Economía <input type="checkbox"/> Calidad <input type="checkbox"/>	Ascendente

#### Tipo de indicador

#### Medios de Verificación

Estrategico <input type="checkbox"/>	De Gestión <input checked="" type="checkbox"/>	Solicitudes de salida de material de luminarias y evidencia fotográfica.
--------------------------------------	--	--

#### Programación de metas

Parametro de Evaluación			Línea Base			
Verde	De:	85.00	Línea Base			
	Igual o Mayor	100.00	Año	2021	2022	2023
Amarrillo	De:	55.00	valor	0	362	981
	Hasta:	84.00	Año	Valor Absoluto		Valor Relativo
Rojo	De:	1.00	Meta Programada	2024	1791	83%
	Hasta:	54.00				

#### CALENDARIO EJECUTADO

Variables		1er Trim	2do Trim	3er Trim	4to Trim	Total
Numerador	(Número de luminarias publicas reparadas o amplexadas /	0				0

#### CALENDARIO PROGRAMADO

Variables		1er Trim	2do Trim	3er Trim	4to Trim	Total
Denominador	Número de luminarias publicas descompuestas o requeridas) *100	0	1791	0	0	1791

#### LOGRO

	####	0%	####	####	0%
--	------	----	------	------	----

Observaciones:

LIC. ARMANDO AGUILAR AGUILAR	DIRECTOR DE ALUMBRADO PUBLICO	
Nombre	Cargo	Firma del Titular de la Unidad Administrativa Responsable del Indicador
Fecha de elaboración		

1 DE ENERO AL 31 DE MARZO DEL 2024





## DATOS DE LA ENTIDAD

### Ficha Técnica de Indicadores de Desempeño



II AYUNTAMIENTO DE  
FELIPE CARRILLO PUERTO  
2021 - 2024

#### Plan Municipal de Desarrollo 2021-2024

#### Datos de Alineación

Ejercicio:	2024	Unidad Administrativa Responsable:	Dirección de Alumbrado público.
Alineación al Plan Nacional de Desarrollo:	3. Economía.		
Alineación al Plan Estatal de Desarrollo:	Eje 4. Medio Ambiente y Crecimiento Sustentable.		
Alineación al Plan Municipal de Desarrollo:	Eje 2. Carrillo Crece: Municipio Prospero.		
Nombre del Programa:	E03.- DESARROLLO URBANO ORDENADO, SOSTENIBLE Y SUSTENTABLE.		

#### Información del Indicador

Nombre del indicador	Método de cálculo	Tipo de fórmula	Nivel de la MIR
Porcentaje de mantenimiento y servicio eléctrico a establecimientos y espacios públicos otorgados.	$(\text{Numero de mantenimiento y servicio eléctrico a establecimientos y espacios públicos otorgados} / \text{Numero de mantenimiento y servicio eléctrico a establecimientos y espacios públicos solicitados}) * 100$	Porcentaje	2.7 ACTIVIDAD.

#### Resumen Narrativo

Mantenimiento y servicio eléctrico a establecimientos y espacios públicos.

Frecuencia de Medición	Dimensión del Indicador	Sentido del indicador
Trimestral	Eficiencia <input type="checkbox"/> Eficacia <input checked="" type="checkbox"/> Economía <input type="checkbox"/> Calidad <input type="checkbox"/>	Ascendente

#### Tipo de indicador

#### Medios de Verificación

Estrategico <input type="checkbox"/>	De Gestión <input type="checkbox"/>	Informe de actividades y Evidencia fotográfica.
--------------------------------------	-------------------------------------	---

#### Programación de metas.

Parametro de Evaluación			Línea Base		
Verde	De:	85.00	Línea Base		
	Igual o Mayor	100.00	Año	2021	2022
Amarillo	De:	55.00	valor	0	200
	Hasta:	84.00	Año	Valor Absoluto	Valor Relativo
Rojo	De:	1.00	Meta Programada	2024	200
	Hasta:	54.00		200	0%

#### CALENDARIO EJECUTADO

Variables		1er Trím	2do Trím	3er Trím	4to Trím	Total
Numerador	Numero de mantenimiento y servicio eléctrico a establecimientos y espacios públicos otorgados	50	0	0	0	50

#### CALENDARIO PROGRAMADO

Variables		1er Trím	2do Trím	3er Trím	4to Trím	Total
Denominador	Numero de mantenimiento y servicio eléctrico a establecimientos y espacios públicos solicitados)*100	50	50	50	50	200

#### LOGRO

	100%	0%	0%	0%	25%
--	------	----	----	----	-----

Observaciones:

LIC. ARMANDO AGUILAR AGUILAR,	DIRECTOR DE ALUMBRADO PUBLICO.	
Nombre	Cargo	Firma del Titular de la Unidad Administrativa Responsable del Indicador

Fecha de elaboración

1 DE ENERO AL 31 DE MARZO DEL 2024



DIRECCIÓN  
PÚBLICA  
GOBIERNO  
MUNICIPAL  
FELIPE CARRILLO  
PUERTO  
2021

UN PUEBLO  
EN TRANSFORMACIÓN



**DATOS DE LA ENTIDAD**  
**Ficha Técnica de Indicadores de Desempeño**



Plan Municipal de Desarrollo 2021-2024

**Datos de Alineación**

Ejercicio:	2024	Unidad Administrativa Responsable:	Dirección de Obras Públicas
Alineación al Plan Nacional de Desarrollo:	3. Economía.		
Alineación al Plan Estatal de Desarrollo:	Eje 4. Medio Ambiente y Crecimiento Sustentable.		
Alineación al Plan Municipal de Desarrollo:	Eje 2. Carrillo Crece: Municipio Próspero.		
Nombre del Programa:	ED3.- DESARROLLO URBANO ORDENADO, SOSTENIBLE Y SUSTENTABLE.		

**Información del Indicador**

Nombre del indicador	Método de cálculo	Tipo de fórmula	Nivel de la MIR
Porcentaje de viviendas mejoradas.	$(\text{Numero de viviendas mejoradas} / \text{Numero de viviendas programadas}) * 100$	Porcentaje	3. COMPONENTE

**Resumen Narrativo**

Programas de mejoramiento de vivienda realizadas.

Frecuencia de Medición	Dimensión del Indicador				Sentido del indicador
Semestral	Eficiencia <input type="checkbox"/>	Eficacia <input checked="" type="checkbox"/>	Economía <input type="checkbox"/>	Calidad <input type="checkbox"/>	Ascendente

**Tipo de indicador**

**Medios de Verificación**

Estratégico <input type="checkbox"/>	De Gestión <input checked="" type="checkbox"/>	Convocatorias de mejoramiento de viviendas y evidencia fotográfica.
--------------------------------------	--	---

**Programación de metas.**

Parametro de Evaluación			Línea Base			
Verde	De:	85.00	Línea Base			
	Igual o Mayor	100.00	Año	2021	2022	2023
Amarillo	De:	85.00	valor	0	0	636
	Hasta:	84.00	Año	Valor Absoluto		Valor Relativo
Rojo	De:	1.00	Meta Programada	2024	757	19%
	Hasta:	54.00				

**CALENDARIO EJECUTADO**

Variables		1er Trim	2do Trim	3er Trim	4to Trim	Total
Numerador	(Numero de viviendas mejoradas)	0	0	0	0	0

**CALENDARIO PROGRAMADO**

Variables		1er Trim	2do Trim	3er Trim	4to Trim	Total
Denominador	Numero de viviendas programadas*100	0	281	476	757	757
<b>LOGRO</b>		#DIV/0!	0%	#DIV/0!	0%	0%

Observaciones:

ING. APOLINAR ACOSTA GÚZMAN	DIRECTOR DE OBRAS PÚBLICAS.	
Nombre	Cargo	Firma del Titular de la Unidad Administrativa Responsable del Indicador

Fecha de elaboración

1 DE ENERO AL 31 DE MARZO DEL 2024



## DATOS DE LA ENTIDAD

### Ficha Técnica de Indicadores de Desempeño

Plan Municipal de Desarrollo 2021-2024

#### Datos de Alineación

Ejercicio:	2024	Unidad Administrativa Responsable:	Dirección de Obras Públicas
Alineación al Plan Nacional de Desarrollo:	3. Economía.		
Alineación al Plan Estatal de Desarrollo:	Eje 4. Medio Ambiente y Crecimiento Sustentable.		
Alineación al Plan Municipal de Desarrollo:	Eje 2. Carrillo Crece: Municipio Próspero.		
Nombre del Programa:	E03.- DESARROLLO URBANO ORDENADO, SOSTENIBLE Y SUSTENTABLE.		

#### Información del indicador

Nombre del indicador	Método de cálculo	Tipo de fórmula	Nivel de la MIR
Porcentaje de techos firmes construidos.	(Número de techos firmes construidos / número de techos firmes programados) * 100.	Porcentaje	3.1 ACTIVIDAD

#### Resumen Narrativo

Construcción de techo firme.

Frecuencia de Medición	Dimensión del Indicador	Sentido del indicador
Trimestral	Eficiencia <input type="checkbox"/> Eficacia <input checked="" type="checkbox"/> Economía <input type="checkbox"/> Calidad <input type="checkbox"/>	Ascendente

#### Tipo de indicador

#### Medios de Verificación

Estratégico <input type="checkbox"/>	De Gestión <input checked="" type="checkbox"/>	Expediente técnico de construcción de techos firmes y evidencia fotográfica.
--------------------------------------	--	--

#### Programación de metas

Parametro de Evaluación		Línea Base				
Verde	De:	85.00	Línea Base			
	Igual o Mayor	100.00	Año	2021	2022	2023
Amarrillo	De:	55.00	valor	0	0	280
	Hasta:	84.00	Año	Valor Absoluto		Valor Relativo
Rojo	De:	1.00	2024	262		
	Hasta:	54.00	Meta Programada		-6%	

#### CALENDARIO EJECUTADO

Numerador	Variables	1er Trím	2do Trím	3er Trím	4to Trím	Total
	(Número de techos firmes construidos /	0	0	0	0	0

#### CALENDARIO PROGRAMADO

Denominador	Variables	1er Trím	2do Trím	3er Trím	4to Trím	Total
	número de techos firmes programados) * 100.	0	131	131	0	262

#### LOGRO

Observaciones:		#DIV/0!	0%	0%	#DIV/0!	0%
----------------	--	---------	----	----	---------	----

ING. APOLINAR ACOSTA GUZMÁN

DIRECTOR DE OBRAS PÚBLICAS.

Nombre

Cargo

Firma del Titular de la Unidad Administrativa Responsable del Indicador

Fecha de elaboración

1 DE ENERO AL 31 DE MARZO DEL 2024

DIRECCIÓN DE OBRAS PÚBLICAS  
 MUNICIPIO DE FELIPE CARRILLO PUERTO  
 2024  
 UN PUEBLO EN TRANSFORMACIÓN

# DATOS DE LA ENTIDAD

## Ficha Técnica de Indicadores de Desempeño

Plan Municipal de Desarrollo 2021-2024

### Datos de Alineación

Ejercicio:	2024	Unidad Administrativa Responsable:	Dirección de Obras Públicas
Alineación al Plan Nacional de Desarrollo:	3. Economía.		
Alineación al Plan Estatal de Desarrollo:	Eje 4. Medio Ambiente y Crecimiento Sustentable.		
Alineación al Plan Municipal de Desarrollo:	Eje 2. Carrillo Crece: Municipio Prospero.		
Nombre del Programa:	ED3.- DESARROLLO URBANO ORDENADO, SOSTENIBLE Y SUSTENTABLE.		

### Información del Indicador

Nombre del indicador	Método de cálculo	Tipo de fórmula	Nivel de la MIR
Porcentaje de pisos firme construidos.	(Número de pisos firmes construidos / Número de pisos firmes programados) *100	Porcentaje	3.2 ACTIVIDAD

#### Resumen Narrativo

Construcción de piso firme.

Frecuencia de Medición	Dimensión del Indicador	Sentido del indicador
Trimestral	Eficiencia <input type="checkbox"/> Eficacia <input checked="" type="checkbox"/> Economía <input type="checkbox"/> Calidad <input type="checkbox"/>	Ascendente

#### Tipo de indicador

Estratégico

De Gestión

#### Medios de Verificación

Expediente técnico de construcción de pisos firme y evidencia fotográfica.

### Programación de metas

Parametro de Evaluación			Línea Base			
Verde	De:	85.00	Línea Base			
	Igual o Mayor	100.00	Año	2021	2022	2023
Amarrillo	De:	55.00	valor	0	0	0
	Hasta:	84.00	Año	Valor Absoluto		Valor Relativo
Rojo	De:	1.00	Meta Programada	2024	0	# DIV/0
	Hasta:	54.00				

#### CALENDARIO EJECUTADO

Variables	1er Trim	2do Trim	3er Trim	4to Trim	Total
Numerador (Número de pisos firmes construidos /	0	0	0	0	0

#### CALENDARIO PROGRAMADO

Variables	1er Trim	2do Trim	3er Trim	4to Trim	Total
Denominador número de pisos firmes programados) *100.	0	0	0	0	0

#### LOGRO

Observaciones:	# DIV/0	# DIV/0	# DIV/0	# DIV/0	# DIV/0
----------------	---------	---------	---------	---------	---------

ING. APOLINAR ACOSTA GUZMÁN	DIRECTOR DE OBRAS PÚBLICAS.	
Nombre	Cargo	Firma del Titular de la Unidad Administrativa Responsable del Indicador

Fecha de elaboración

1 DE ENERO AL 31 DE MARZO DEL 2024

## DATOS DE LA ENTIDAD

### Ficha Técnica de Indicadores de Desempeño

Plan Municipal de Desarrollo 2021-2024

#### Datos de Alineación

Ejercicio:	2024	Unidad Administrativa Responsable:	Dirección de Obras Públicas
Alineación al Plan Nacional de Desarrollo:	3. Economía.		
Alineación al Plan Estatal de Desarrollo:	Eje 4. Medio Ambiente y Crecimiento Sustentable.		
Alineación al Plan Municipal de Desarrollo:	Eje 2. Carrillo Crece: Municipio Prospero.		
Nombre del Programa:	E03.- DESARROLLO URBANO ORDENADO, SOSTENIBLE Y SUSTENTABLE.		

#### Información del Indicador

Nombre del indicador	Método de cálculo	Tipo de fórmula	Nivel de la MIR
Porcentaje de construcción de sanitarios.	(Número de sanitarios construidos / Número de sanitarios programados) * 100	Porcentaje	3.3 ACTIVIDAD

#### Resumen Narrativo

Construcción de sanitarios.

Frecuencia de Medición	Dimensión del Indicador	Sentido del indicador
Trimestral	Eficiencia <input type="checkbox"/> Eficacia <input checked="" type="checkbox"/> Economía <input type="checkbox"/> Calidad <input type="checkbox"/>	Ascendente

#### Tipo de indicador

Estratégico

De Gestión

#### Medios de Verificación

Expediente técnico de sanitarios construidos y evidencia fotográfica.

#### Programación de metas

Parametro de Evaluación			Línea Base			
Verde	De:	85.00	Línea Base			
	Igual o Mayor	100.00	Año	2021	2022	2023
Amarillo	De:	55.00	valor	0	0	356
	Hasta:	84.00	Año	Valor Absoluto		Valor Relativo
Rojo	De:	1.00	Meta Programada	2024	495	39%
	Hasta:	54.00				

#### CALENDARIO EJECUTADO

Numerador	Variables	1er Trim	2do Trim	3er Trim	4to Trim	Total
	(Número de sanitarios construidos)	0	0	0	0	0

#### CALENDARIO PROGRAMADO

Denominador	Variables	1er Trim	2do Trim	3er Trim	4to Trim	Total
	Número de sanitarios programados * 100	0	150	150	195	495

#### LOGRO

#IDIV/01	0%	0%	0%	0%	0%
----------	----	----	----	----	----

Observaciones:

ING. APOLINAR ACOSTA GUZMÁN

DIRECTOR DE OBRAS PÚBLICAS.

Nombre

Cargo

Firma del Titular de la Unidad Administrativa Responsable del Indicador

Fecha de elaboración

1 DE ENERO AL 31 DE MARZO DEL 2024

### Plan Municipal de Desarrollo 2021-2024

#### Datos de Alineación

Ejercicio:	2024	Unidad Administrativa Responsable:	Dirección de Desarrollo Urbano y Ecología.
Alineación al Plan Nacional de Desarrollo:	3. Economía.		
Alineación al Plan Estatal de Desarrollo:	Eje 4. Medio Ambiente y Crecimiento Sustentable.		
Alineación al Plan Municipal de Desarrollo:	Eje 2. Carrillo Crece: Municipio Prospero.		
Nombre del Programa:	E03.- DESARROLLO URBANO ORDENADO, SOSTENIBLE Y SUSTENTABLE.		

#### Información del Indicador

Nombre del indicador	Método de cálculo	Tipo de fórmula	Nivel de la MIR
Porcentaje de mecanismos de ordenamiento territorial sustentable implementado.	(Número de mecanismos de ordenamiento territorio sustentable implementados/ Número de mecanismos de ordenamiento territorial sustentable programados)*100	Porcentaje	4. COMPONENTE

#### Resumen Narrativo

Mecanismos de ordenamiento territorial sustentable implementado.

Frecuencia de Medición	Dimensión del Indicador				Sentido del indicador
Semestral	Eficiencia <input type="checkbox"/>	Eficacia <input checked="" type="checkbox"/>	Economía <input type="checkbox"/>	Calidad <input type="checkbox"/>	Ascendente

#### Tipo de indicador

#### Medios de Verificación

Estratégico <input type="checkbox"/>	De Gestión <input checked="" type="checkbox"/>	Informe de actividades sobre la implementación del mecanismo de ordenamiento territorial sustentable.
--------------------------------------	--	---

#### Programación de metas

Parametro de Evaluación			Línea Base			
Verde	De:	85.00	Línea Base			
	Igual o Mayor	100.00	Año	2021	2022	2023
Amarillo	De:	55.00	valor	0	214	289
	Hasta:	84.00	Año	Valor Absoluto		Valor Relativo
Rojo	De:	1.00	Meta Programada	2024	217	-25%
	Hasta:	54.00				

#### CALENDARIO EJECUTADO


Variables		1er Trim.	2do Trim.	3er Trim.	4to Trim.	Total
Numerador	(Número de mecanismos de ordenamiento territorio sustentable implementados/	0	0	0	0	0

#### CALENDARIO PROGRAMADO

Variables		1er Trim.	2do Trim.	3er Trim.	4to Trim.	Total
Denominador	Número de mecanismos de ordenamiento territorial sustentable programados)*100	0	108	0	109	217

#### LOGRO

Observaciones:						
----------------	--	--	--	--	--	--

C. MALCO EFRAIN ROSADO MAY	DIRECTOR DE DESARROLLO URBANO Y ECOLOGIA.	
Nombre	Cargo	

Fecha de elaboración

1 DE ENERO AL 31 DE MARZO DEL 2024



### Plan Municipal de Desarrollo 2021-2024

#### Datos de Alineación

Ejercicio:	2024	Unidad Administrativa Responsable:	Dirección de Desarrollo Urbano y Ecología.
Alineación al Plan Nacional de Desarrollo:	3. Economía.		
Alineación al Plan Estatal de Desarrollo:	Eje 4. Medio Ambiente y Crecimiento Sustentable.		
Alineación al Plan Municipal de Desarrollo:	Eje 2. Carrillo Crece: Municipio Próspero.		
Nombre del Programa:	E03.- DESARROLLO URBANO ORDENADO, SOSTENIBLE Y SUSTENTABLE.		

#### Información del Indicador

Nombre del indicador	Método de cálculo	Tipo de fórmula	Nivel de la MIR
Porcentaje de construcciones verificadas que cumplen con la normatividad.	(Número de construcciones verificadas que cumplen con la normatividad/Número total de construcciones visitadas)*100.	Porcentaje	4.1 ACTIVIDAD

#### Resumen Narrativo

Verificación de construcciones en apego a normatividad.

Frecuencia de Medición	Dimensión del indicador	Sentido del indicador
Trimestral	Eficiencia <input type="checkbox"/> Eficacia <input checked="" type="checkbox"/> Economía <input type="checkbox"/> Calidad <input type="checkbox"/>	Ascendente

#### Tipo de indicador

#### Medios de Verificación

Estratégico <input type="checkbox"/>	De Gestión <input checked="" type="checkbox"/>	Reportes de visitas de las construcciones.
--------------------------------------	--	--

#### Programación de metas

Parametro de Evaluación			Línea Base			
Verde	De:	85.00	Línea Base			
	Igual o Mayor	100.00	Año	2021	2022	2023
Amarrillo	De:	55.00	valor	0	80	80
	Hasta:	84.00	Año	Valor Absoluto		Valor Relativo
Rojo	De:	1.00	Meta Programada	2024	80	0%
	Hasta:	54.00				

#### CALENDARIO EJECUTADO

Variables		1er Trím	2do Trím	3er Trím	4to Trím	Total
Numerador	(Número de construcciones verificadas que cumplen con la normatividad/	20	0	0	0	20

#### CALENDARIO PROGRAMADO

Variables		1er Trím	2do Trím	3er Trím	4to Trím	Total
Denominador	Número total de construcciones visitadas)*100.	20	20	20	20	80

#### LOGRO

		100%	0%	0%	0%	0%
--	--	------	----	----	----	----

Observaciones:

C. MALCO EFRAIN ROSADO MAY.	DIRECTOR DE DESARROLLO URBANO Y ECOLOGIA	
Nombre	Cargo	Firma del Titular de la Unidad Administrativa Responsable del indicador

Fecha de elaboración

1 DE ENERO AL 31 DE MARZO DEL 2024





#### Plan Municipal de Desarrollo 2021-2024

#### Datos de Alineación

Ejercicio:	2024	Unidad Administrativa Responsable:	Dirección de Desarrollo Urbano y Ecología.
Alineación al Plan Nacional de Desarrollo:	3. Economía.		
Alineación al Plan Estatal de Desarrollo:	Eje 4. Medio Ambiente y Crecimiento Sustentable.		
Alineación al Plan Municipal de Desarrollo:	Eje 2. Carrillo Crece: Municipio Prospero.		
Nombre del Programa:	E03.- DESARROLLO URBANO ORDENADO, SOSTENIBLE Y SUSTENTABLE.		

#### Información del Indicador

Nombre del indicador	Método de cálculo	Tipo de fórmula	Nivel de la MIR
Porcentaje de licencias de construcción expedidas.	(Número de licencias de construcción expedidas/número de licencias de construcción solicitadas)*100.	Porcentaje	4.2 ACTIVIDAD

#### Resumen Narrativo

Expedición de licencias de construcción.

Frecuencia de Medición	Dimensión del Indicador	Sentido del indicador
Trimestral	Eficiencia <input type="checkbox"/> Eficacia <input checked="" type="checkbox"/> Economía <input type="checkbox"/> Calidad <input type="checkbox"/>	Ascendente

#### Tipo de indicador

#### Medios de Verificación

Estratégico <input type="checkbox"/>	De Gestión <input checked="" type="checkbox"/>	Listado de expedición de licencias.
--------------------------------------	--	-------------------------------------

#### Programación de metas

Parametro de Evaluación			Línea Base		
Verde	De:	95.00	Línea Base		
	Igual o Mayor	100.00	Año	2021	2022
Amarillo	De:	55.00	valor	0	120
	Hasta:	84.00	Año	Valor Absoluto	Valor Relativo
Rojo	De:	1.00	Meta Programada	2024	120
	Hasta:	54.00		Valor Relativo	0%


#### CALENDARIO EJECUTADO

Variables		1er Trim	2do Trim	3er Trim	4to Trim	Total
Numerador	(Número de licencias de construcción expedidas/	30	0	0	0	30

#### CALENDARIO PROGRAMADO

Variables		1er Trim	2do Trim	3er Trim	4to Trim	Total
Denominador	número de licencias de construcción solicitadas)*100.	30	30	30	30	120
<b>LOGRO</b>		100%	0%	0%	0%	25%

Observaciones:

C. MALCO EFRAIN ROSADO MAY.	DIRECTOR DE DESARROLLO URBANO Y ECOLOGIA	 Firma del Titular de la Unidad Administrativa Responsable del Indicador
Nombre	Cargo	

Fecha de elaboración

1 DE ENERO AL 31 DE MARZO DEL 2024

### Plan Municipal de Desarrollo 2021-2024

#### Datos de Alineación

Ejercicio:	2024	Unidad Administrativa Responsable:	Dirección de Desarrollo Urbano y Ecología.
Alineación al Plan Nacional de Desarrollo:		3. Economía.	
Alineación al Plan Estatal de Desarrollo:		Eje 4. Medio Ambiente y Crecimiento Sustentable.	
Alineación al Plan Municipal de Desarrollo:		Eje 2. Carrillo Crece: Municipio Prospero.	
Nombre del Programa:		E03.- DESARROLLO URBANO ORDENADO, SOSTENIBLE Y SUSTENTABLE.	

#### Información del Indicador

Nombre del indicador	Método de calculo	Tipo de fórmula	Nivel de la MIR
Porcentaje de áreas verdes limpias.	(Número de áreas verdes limpias / número de áreas verdes programadas)*100.	Porcentaje	4.3 ACTIVIDAD

#### Resumen Narrativo

Limpieza integral de las áreas verdes municipales.

Frecuencia de Medición	Dimensión del Indicador	Sentido del Indicador
Trimestral	Eficiencia <input type="checkbox"/> Eficacia <input checked="" type="checkbox"/> Economía <input type="checkbox"/> Calidad <input type="checkbox"/>	Ascendente

#### Tipo de indicador

#### Medios de Verificación

Estrategico <input type="checkbox"/>	De Gestión <input checked="" type="checkbox"/>	Informe de actividades de limpieza integral de las áreas verdes municipales y evidencia fotográfica.
--------------------------------------	--	--

#### Programación de metas

Parametro de Evaluación			Línea Base		
Verde	De:	85.00	Línea Base		
	Igual o Mayor	100.00	Año	2021	2022
Amarrillo	De:	55.00	valor	0	4
	Hasta:	84.00	Año	2023	4
Rojo	De:	1.00	Meta Programada	Valor Absoluto	Valor Relativo
	Hasta:	54.00		2024	4

#### CALENDARIO EJECUTADO

Variables		1er Trim	2do Trim	3er Trim	4to Trim	Total
Numerador	(Número de áreas verdes limpias /	1	0	0	0	1

#### CALENDARIO PROGRAMADO

Variables		1er Trim	2do Trim	3er Trim	4to Trim	Total
Denominador	número de áreas verdes programadas)*100.	1	1	1	1	4

#### LOGRO

		100%	0%	0%	0%	25%
--	--	------	----	----	----	-----

Observaciones:

C. MALCO EFRAIN ROSADO MAY.	DIRECTOR DE DESARROLLO URBANO Y ECOLOGIA	
Nombre	Cargo	Firma del Titular de la Unidad Administrativa Responsable del Indicador
Fecha de elaboración		

1 DE ENERO AL 31 DE MARZO DEL 2024



### Plan Municipal de Desarrollo 2021-2024

#### Datos de Alineación

Ejercicio:	2024	Unidad Administrativa Responsable:	Dirección de Desarrollo Urbano y Ecología.
Alineación al Plan Nacional de Desarrollo:		3. Economía.	
Alineación al Plan Estatal de Desarrollo:		Eje 4. Medio Ambiente y Crecimiento Sustentable.	
Alineación al Plan Municipal de Desarrollo:		Eje 2. Carrillo Crece: Municipio Próspero.	
Nombre del Programa:		E03.- DESARROLLO URBANO ORDENADO, SOSTENIBLE Y SUSTENTABLE.	

#### Información del Indicador

Nombre del indicador	Método de cálculo	Tipo de fórmula	Nivel de la MIR
Porcentaje de áreas reforestadas.	(Numero de áreas reforestadas /Numero de áreas deforestadas)*100	Porcentaje	4.4 ACTIVIDAD

#### Resumen Narrativo

Rehabilitación de áreas deforestadas.

Frecuencia de Medición	Dimensión del Indicador	Sentido del indicador
Trimestral	Eficiencia <input type="checkbox"/> Eficacia <input checked="" type="checkbox"/> Economía <input type="checkbox"/> Calidad <input type="checkbox"/>	Ascendente

#### Tipo de indicador

#### Medios de Verificación

Estrategico <input type="checkbox"/>	De Gestión <input checked="" type="checkbox"/>	Informe de actividades de áreas reforestadas y Evidencia fotográfica.
--------------------------------------	--	---

#### Programación de metas

Parametro de Evaluación			Línea Base			
Verde	De:	85.00	Línea Base			
	Igual o Mayor	100.00	Año	2021	2022	2023
Amarrillo	De:	55.00	valor	0	4	2
	Hasta:	84.00	Año	Valor Absoluto		Valor Relativo
Rojo	De:	1.00	Meta Programada	2024	2	0%
	Hasta:	54.00				

#### CALENDARIO EJECUTADO

Variables		1er Trim	2do Trim	3er Trim	4to Trim	Total
Numerador	(Numero de áreas reforestadas /	0	0	0	0	0

#### CALENDARIO PROGRAMADO

Variables		1er Trim	2do Trim	3er Trim	4to Trim	Total
Denominador	Numero de áreas deforestadas)*100	0	1	0	1	2
LOGRO		#####	0%	#####	0%	0%

Observaciones:

C. MALCO EFRAIN ROSADO MAY	DIRECCION DE DESARROLLO URBANO Y ECOLOGIA	
Nombre	Cargo	Firma del Titular de la Unidad Administrativa Responsable del Indicador
Fecha de elaboración		

1 DE ENERO AL 31 DE MARZO DEL 2024

#### Plan Municipal de Desarrollo 2021-2024

#### Datos de Alineación

Ejercicio:	2024	Unidad Administrativa Responsable:	Dirección de Desarrollo Urbano y Ecología.
Alineación al Plan Nacional de Desarrollo:		3. Economía.	
Alineación al Plan Estatal de Desarrollo:		Eje 4. Medio Ambiente y Crecimiento Sustentable.	
Alineación al Plan Municipal de Desarrollo:		Eje 2. Carrillo Crece: Municipio Prospero.	
Nombre del Programa:		E03.- DESARROLLO URBANO ORDENADO, SOSTENIBLE Y SUSTENTABLE.	

#### Información del Indicador

Nombre del indicador	Método de cálculo	Tipo de fórmula	Nivel de la MIR
Porcentaje de centros de acopio de residuos electrónicos creados.	(Numero de centros de acopio de residuos electronicos creados/Numero de centros de acopio de residuos electronicos programados crear)*100	Porcentaje	4.5 ACTIVIDAD

#### Resumen Narrativo

Creacion de centros de acopio de residuos electrónicos.

Frecuencia de Medición	Dimensión del Indicador	Sentido del indicador
Trimestral	Eficiencia <input type="checkbox"/> Eficacia <input checked="" type="checkbox"/> Economía <input type="checkbox"/> Calidad <input type="checkbox"/>	Ascendente

#### Tipo de Indicador

#### Medios de Verificación

Estrategico <input type="checkbox"/>	De Gestión <input checked="" type="checkbox"/>	Informe de actividades de los centros de acopio de residuos electrónicos creados y evidencia fotográfica.
--------------------------------------	--	---

#### Programación de metas

Parametro de Evaluación			Línea Base			
Verde	De:	85.00	Línea Base			
	Igual o Mayor	100.00	Año	2021	2022	2023
Amarrillo	De:	55.00	valor	0	2	2
	Hasta:	84.00	Año	Valor Absoluto		Valor Relativo
Rojo	De:	1.00	Meta Programada	2024	2	0%
	Hasta:	54.00				


#### CALENDARIO EJECUTADO

Variables		1er Tris	2do Tris	3er Tris	4to Tris	Total
Numerador	(Numero de centros de acopio de residuos electronicos funcionando/	0	0	0	0	0

#### CALENDARIO PROGRAMADO

Variables		1er Tris	2do Tris	3er Tris	4to Tris	Total
Denominador	Numero de centros de acopio de residuos electronicos programados)*100	0	1	0	1	2
<b>LOGRO</b>		#####	0%	#####	0%	0%

Observaciones:

C. MALCO EFRAIN ROSADO MAY.	DIRECTOR DE DESARROLLO URBANO Y ECOLOGIA.	
Nombre	Cargo	Firma del Titular de la Unidad Administrativa Responsable del Indicador

Fecha de elaboración:

1 DE ENERO AL 31 DE MARZO DEL 2024

Plan Municipal de Desarrollo 2021-2024

Datos de Alineación

Ejercicio:	2024	Unidad Administrativa Responsable:	Dirección de Desarrollo Urbano y Ecología.
Alineación al Plan Nacional de Desarrollo:	3. Economía.		
Alineación al Plan Estatal de Desarrollo:	Eje 4. Medio Ambiente y Crecimiento Sustentable.		
Alineación al Plan Municipal de Desarrollo:	Eje 2. Carrillo Crece: Municipio Prospero.		
Nombre del Programa:	E03.- DESARROLLO URBANO ORDENADO, SOSTENIBLE Y SUSTENTABLE.		

Información del Indicador

Nombre del indicador	Método de cálculo	Tipo de fórmula	Nivel de la MIR
Porcentaje de alumnos y alumnas que concluyeron los talleres sobre educación ambiental.	(Numero de alumnos y alumnas que concluyeron los talleres de educación ambiental /Numero de alumnos y alumnas programados a atender)* 100	Porcentaje	4.6 ACTIVIDAD

Resumen Narrativo

Impartición de talleres sobre educación ambiental en los distintos niveles de educación.

Frecuencia de Medición	Dimensión del Indicador				Sentido del Indicador
Trimestral	Eficiencia <input type="checkbox"/>	Eficacia <input checked="" type="checkbox"/>	Economía <input type="checkbox"/>	Calidad <input type="checkbox"/>	Ascendente

Tipo de indicador

Medios de Verificación

Estrategico <input type="checkbox"/>	De Gestión <input checked="" type="checkbox"/>	Programa de temas sobre educación ambiental y evidencia fotográfica.
--------------------------------------	--	--

Programación de metas

Parametro de Evaluación			Línea Base			
Verde	De:	85.00	Línea Base			
	Igual o Mayor	100.00	Año	2021	2022	2023
Amarrillo	De:	55.00	valor	20		40
	Hasta:	84.00	Meta Programada	Año	Valor Absoluto	Valor Relativo
Rojo	De:	1.00		2024	20	-50%
	Hasta:	54.00				


CALENDARIO EJECUTADO

Variables		1er Trim	2do Trim	3er Trim	4to Trim	Total
Numerador	(Numero de alumnos y alumnas que concluyeron los talleres de educación ambiental/	5	0	0	0	5

CALENDARIO PROGRAMADO

Variables		1er Trim	2do Trim	3er Trim	4to Trim	Total
Denominador	Numero de alumnos y alumnas programados atender)* 100	5	5	5	5	20
LOGRO		100%	0%	0%	0%	

Observaciones:

C. MALCO EFRAIN ROSADO MAY.	DIRECTOR DE DESARROLLO URBANO Y ECOLOGIA.	
Nombre	Cargo	

Fecha de elaboración

1 DE ENERO AL 31 DE MARZO DEL 2024

### Plan Municipal de Desarrollo 2021-2024

#### Datos de Alineación

Ejercicio:	2024	Unidad Administrativa Responsable:	Dirección de Desarrollo Urbano y Ecología.
Alineación al Plan Nacional de Desarrollo:		3. Economía.	
Alineación al Plan Estatal de Desarrollo:		Eje 4. Medio Ambiente y Crecimiento Sustentable.	
Alineación al Plan Municipal de Desarrollo:		Eje 2. Carrillo Crece: Municipio Próspero.	
Nombre del Programa:		E03.- DESARROLLO URBANO ORDENADO, SOSTENIBLE Y SUSTENTABLE.	

#### Información del Indicador

Nombre del indicador	Método de cálculo	Tipo de fórmula	Nivel de la MIR
Porcentaje de ciudadanos y ciudadanas que concluyeron los talleres sobre manualidades con residuos sólidos.	(Numero de ciudadanos y ciudadanas que concluyeron los talleres de manualidades con residuos sólidos /Numero de ciudadanos y ciudadanas programados atender)*100	Porcentaje	4.7 ACTIVIDAD

#### Resumen Narrativo

Impartición de talleres sobre manualidades con residuos sólidos.

Frecuencia de Medición	Dimensión del indicador	Sentido del indicador
Trimestral	Eficiencia <input type="checkbox"/> Eficacia <input checked="" type="checkbox"/> Economía <input type="checkbox"/> Calidad <input type="checkbox"/>	Ascendente

#### Tipo de indicador

#### Medios de Verificación

Estratégico <input type="checkbox"/>	De Gestión <input checked="" type="checkbox"/>	Agenda de trabajo de talleres sobre manualidades con residuos sólidos y evidencia fotográfica.
--------------------------------------	--	--

#### Programación de metas

Parametro de Evaluación			Línea Base			
<b>Verde</b>	De:	85.00	Línea Base			
	Igual o Mayor	100.00	Año	2021	2022	2023
<b>Amarrillo</b>	De:	55.00	valor	0	20	40
	Hasta:	84.00	Meta Programada	Año	Valor Absoluto	Valor Relativo
<b>Rojo</b>	De:	1.00		2024	20	-50%
	Hasta:	54.00				

#### CALENDARIO EJECUTADO

Variables		1er Trím	2do Trím	3er Trím	4to Trím	Total
<b>Numerador</b>	o de ciudadanos y ciudadanas que concluyeron los talleres de manualidades con residuos	5	0	0	0	5

#### CALENDARIO PROGRAMADO

Variables		1er Trím	2do Trím	3er Trím	4to Trím	Total
<b>Denominador</b>	Numero de ciudadanos y ciudadanas programados atender)*100	5	5	5	5	20
<b>LOGRO</b>		100%	0%	0%	0%	25%

Observaciones:

C. MALCO EFRAIN ROSADO MAY.	DIRECTOR DE DESARROLLO URBANO Y ECOLOGIA.	 Firma del Titular de la Unidad Administrativa Responsable del Indicador
Nombre	Cargo	
Fecha de elaboración		
1 DE ENERO AL 31 DE MARZO DEL 2024		

#### Plan Municipal de Desarrollo 2021-2024

#### Datos de Alineación

Ejercicio:	2024	Unidad Administrativa Responsable:	Dirección de Desarrollo Urbano y Ecología.
Alineación al Plan Nacional de Desarrollo:		3. Economía.	
Alineación al Plan Estatal de Desarrollo:		Eje 4. Medio Ambiente y Crecimiento Sustentable.	
Alineación al Plan Municipal de Desarrollo:		Eje 2. Carrillo Crece: Municipio Prospero.	
Nombre del Programa:		E09.- DESARROLLO URBANO ORDENADO, SOSTENIBLE Y SUSTENTABLE.	

#### Información del Indicador

Nombre del indicador	Método de calculo	Tipo de fórmula	Nivel de la MIR
Porcentaje de playas limpias.	(Numero de playas limpias/Numero de playas programadas limpiar)*100	Porcentaje	4.8 ACTIVIDAD

#### Resumen Narrativo

Realización de limpieza de playas.

Frecuencia de Medición	Dimensión del Indicador	Sentido del indicador
Trimestral	Eficiencia <input type="checkbox"/> Eficacia <input checked="" type="checkbox"/> Economía <input type="checkbox"/> Calidad <input type="checkbox"/>	Ascendente

#### Tipo de indicador

#### Medios de Verificación

Estratégico <input type="checkbox"/>	De Gestión <input checked="" type="checkbox"/>	Informe de actividades sobre la limpieza de playas y evidencia fotográfica.
--------------------------------------	--	---

#### Programación de metas

Parametro de Evaluación			Línea Base			
Verde	De:	85.00	Línea Base			
	Igual o Mayor	100.00	Año	2021	2022	2023
Amarrillo	De:	55.00	valor	0	0	1
	Hasta:	84.00	Año	Valor Absoluto		Valor Relativo
Rojo	De:	1.00	Meta Programada	2024	1	0%
	Hasta:	54.00				

#### CALENDARIO EJECUTADO

Numerador	Variables	Variables				
		1er Trim	2do Trim	3er Trim	4to Trim	Total
	(Numero de playas limpias/	0	0	0	0	0

#### CALENDARIO PROGRAMADO

Denominador	Variables	Variables				
		1er Trim	2do Trim	3er Trim	4to Trim	Total
	Numero de playas programadas limpiar)*100	0	0	1	0	1

#### LOGRO

Observaciones:		00000	00000	0%	00000	0%
----------------	--	-------	-------	----	-------	----

C. MALCO EFRAIN ROSADO MAY.

DIRECTOR DE DESARROLLO URBANO Y ECOLOGIA.

Nombre

Cargo

Firma del Titular de la Unidad Administrativa  
Responsable del Indicador

Fecha de elaboración

1 DE ENERO AL 31 DE MARZO DEL 2024

### Plan Municipal de Desarrollo 2021-2024

#### Datos de Alineación

Ejercicio:	2024	Unidad Administrativa Responsable:	Dirección de Catastro
Alineación al Plan Nacional de Desarrollo:		3. Economía.	
Alineación al Plan Estatal de Desarrollo:		Eje 4. Medio Ambiente y Crecimiento Sustentable.	
Alineación al Plan Municipal de Desarrollo:		Eje 2. Carrillo Crece: Municipio Prospero.	
Nombre del Programa:		E03.- DESARROLLO URBANO ORDENADO, SOSTENIBLE Y SUSTENTABLE.	

#### Información del Indicador

Nombre del indicador	Método de cálculo	Tipo de fórmula	Nivel de la MIR
Porcentaje de predios regularizados.	(Número de predios regularizados/número de predios programados)*100.	Porcentaje	5. COMPONENTE

#### Resumen Narrativo

Programa de regularización de predios implementado.

Frecuencia de Medición	Dimensión del Indicador	Sentido del indicador
Semestral	Eficiencia <input type="checkbox"/> Eficacia <input checked="" type="checkbox"/> Economía <input type="checkbox"/> Calidad <input type="checkbox"/>	Ascendente

#### Tipo de indicador

#### Medios de Verificación

Estrategico <input type="checkbox"/>	De Gestión <input checked="" type="checkbox"/>	Informe de actividades de regularización de predios y documentos de regularización.
--------------------------------------	--	---

#### Programación de metas

Parametro de Evaluación			Línea Base			
Verde	De:	85.00	Línea Base			
	Igual o Mayor	100.00	Año	2021	2022	2023
Amarrillo	De:	55.00	valor	0	585	609
	Hasta:	84.00	Año	Valor Absoluto		Valor Relativo
Rojo	De:	1.00	Meta Programada	2024	609	0%
	Hasta:	54.00				

#### CALENDARIO EJECUTADO

Variables		1er Trim	2do Trim	3er Trim	4to Trim	Total
Numerador	(Número de predios regularizados)	0	0	0	0	0

#### CALENDARIO PROGRAMADO

Variables		1er Trim	2do Trim	3er Trim	4to Trim	Total
Denominador	número de predios programados)*100.	0	301	0	308	609
<b>LOGRO</b>		#####	0%	#####	0%	0%

Observaciones:

TSU. JOSE JUVENTINO AKE XOOL	DIRECTOR DE CATASTRO	
Nombre	Cargo	Firma del Titular de la Unidad Administrativa Municipal de Felipe Carrillo Puerto Responsable del Indicador
Fecha de elaboración		

1 DE ENERO AL 31 DE MARZO DEL 2024



#### Plan Municipal de Desarrollo 2021-2024

#### Datos de Alineación

Ejercicio:	2024	Unidad Administrativa Responsable:	Dirección de Catastro
Alineación al Plan Nacional de Desarrollo:		3. Economía.	
Alineación al Plan Estatal de Desarrollo:		Eje 4. Medio Ambiente y Crecimiento Sustentable.	
Alineación al Plan Municipal de Desarrollo:		Eje 2.- Carrillo Crece: Municipio Prospero.	
Nombre del Programa:		E03.- DESARROLLO URBANO ORDENADO, SOSTENIBLE Y SUSTENTABLE.	

#### Información del Indicador

Nombre del indicador	Método de calculo	Tipo de fórmula	Nivel de la MIR
Porcentaje de predios registrados.	(Numero de predios registrados/Numero de predios existentes)*100	Porcentaje	5.1 ACTIVIDAD

#### Resumen Narrativo

Actualizacion del padron catastral.

Frecuencia de Medición	Dimensión del Indicador	Sentido del Indicador
Trimestral	Eficiencia <input type="checkbox"/> Eficacia <input checked="" type="checkbox"/> Economía <input type="checkbox"/> Calidad <input type="checkbox"/>	Ascendente

#### Tipo de indicador

#### Medios de Verificación

Estrategico <input type="checkbox"/>	De Gestión <input checked="" type="checkbox"/>	Padron catastral actualizado.
--------------------------------------	--	-------------------------------

#### Programación de metas

Parametro de Evaluación			Línea Base			
Verde	De:	85.00	Año	2021	2022	2023
	Igual o Mayor	100.00		valor	0	585
Amarrillo	De:	55.00	Meta Programada	Año	Valor Absoluto	Valor Relativo
	Hasta:	84.00		2024	609	0%
Rojo	De:	1.00				
	Hasta:	54.00				

#### CALENDARIO EJECUTADO

Numerador	Variables	1er Trim	2do Trim	3er Trim	4to Trim	Total
	(Numero de predios registrados/	151	0	0	0	151


#### CALENDARIO PROGRAMADO

Denominador	Variables	1er Trim	2do Trim	3er Trim	4to Trim	Total
	Numero de predios existentes)*100	151	150	154	154	609

#### LOGRO

		100%	0%	0%	0%	25%
--	--	------	----	----	----	-----

Observaciones:

TSU. JOSE JUVENTINO AKE XOOL	DIRECTOR DE CATASTRO	
Nombre	Cargo	Firma del Titular de la Unidad Administrativa Responsable del Indicador

Fecha de elaboración

1 DE ENERO AL 31 DE MARZO DEL 2024

  
**DIRECCIÓN DE CATASTRO**  
 GOBIERNO MUNICIPAL DE  
**FELIPE CARRILLO PUERTO**  
 2021 - 2024

### Plan Municipal de Desarrollo 2021-2024

#### Datos de Alineación

Ejercicio:	2024	Unidad Administrativa Responsable:	Dirección de Catastro
Alineación al Plan Nacional de Desarrollo:		3. Economía.	
Alineación al Plan Estatal de Desarrollo:		Eje 4. Medio Ambiente y Crecimiento Sustentable.	
Alineación al Plan Municipal de Desarrollo:		Eje 2.- Carrillo Crece: Municipio Prospero.	
Nombre del Programa:		E03.- DESARROLLO URBANO ORDENADO, SOSTENIBLE Y SUSTENTABLE.	

#### Información del Indicador

Nombre del indicador	Método de cálculo	Tipo de fórmula	Nivel de la MIR
Porcentaje de medición topográfica realizada.	(Número de mediciones realizadas/número de mediciones programadas)*100.	Porcentaje	5.2 ACTIVIDAD

#### Resumen Narrativo

Medición topográfica.

Frecuencia de Medición	Dimensión del Indicador	Sentido del indicador
Trimestral	Eficiencia <input type="checkbox"/> Eficacia <input checked="" type="checkbox"/> Economía <input type="checkbox"/> Calidad <input type="checkbox"/>	Ascendente

#### Tipo de indicador

#### Medios de Verificación

Estrategico <input type="checkbox"/>	De Gestión <input checked="" type="checkbox"/>	Informe de actividades de mediciones topográficas y planos topográficos.
--------------------------------------	--	--

#### Programación de metas

Parametro de Evaluación			Línea Base			
	De:	Hasta:	Año	2021	2022	2023
Verde	Igual o Mayor		valor	0	398	429
Amarrillo	De:	Hasta:	Meta Programada	Año	Valor Absoluto	Valor Relativo
Rojo	De:	Hasta:		2024	429	0%

#### CALENDARIO EJECUTADO

Variables		1er Trím	2do Trím	3er Trím	4to Trím	Total
Numerador	(Número de mediciones realizadas/	111	0	0	0	111

#### CALENDARIO PROGRAMADO

Variables		1er Trím	2do Trím	3er Trím	4to Trím	Total
Denominador	número de mediciones programadas)*100.	111	118	100	100	429

#### LOGRO

Observaciones:		100%	0%	0%	0%	26%
----------------	--	------	----	----	----	-----

TSU. JOSE JUVENTINO AKE XOOL	DIRECTOR DE CATASTRO	
Nombre	Cargo	Firma del Titular de la Unidad Administrativa Responsable del Indicador

Fecha de elaboración

1 DE ENERO AL 31 DE MARZO DEL 2024

DIRECCIÓN DE  
CATASTRO  
GOBIERNO MUNICIPAL DE  
FELIPE CARRILLO  
PUERTO

### Plan Municipal de Desarrollo 2021-2024

#### Datos de Alineación

Ejercicio:	2024	Unidad Administrativa Responsable:	Dirección de Catastro
Alineación al Plan Nacional de Desarrollo:	3. Economía.		
Alineación al Plan Estatal de Desarrollo:	Eje 4. Medio Ambiente y Crecimiento Sustentable.		
Alineación al Plan Municipal de Desarrollo:	Eje 2.- Carrillo Crece: Municipio Prospero.		
Nombre del Programa:	E03.- DESARROLLO URBANO ORDENADO, SOSTENIBLE Y SUSTENTABLE.		

#### Información del Indicador

Nombre del indicador	Método de calculo	Tipo de fórmula	Nivel de la MIR
Porcentaje de dibujo cartográfico realizada.	(Número de dibujos cartográficos realizados/número de dibujos cartográficos programados)*100.	Porcentaje	5.3 ACTIVIDAD

#### Resumen Narrativo

Realización de dibujo cartográfico.

Frecuencia de Medición	Dimensión del Indicador	Sentido del indicador
Trimestral	Eficiencia <input type="checkbox"/> Eficacia <input checked="" type="checkbox"/> Economía <input type="checkbox"/> Calidad <input type="checkbox"/>	Ascendente

#### Tipo de indicador

Estrategico

De Gestión

#### Medios de Verificación

Croquis y subdivisión de predio.

#### Programación de metas

Parametro de Evaluación			Línea Base			
Verde	De:	85.00	Año	2021	2022	2023
	Igual o Mayor	100.00		valor	0	87
Amarrillo	De:	55.00	Meta Programada	Año	Valor Absoluto	Valor Relativo
	Hasta:	84.00		2024	105	0%
Rojo	De:	1.00				
	Hasta:	54.00				

#### CALENDARIO EJECUTADO

Variables		1er Trim	2do Trim	3er Trim	4to Trim	Total
Numerador	(Número de dibujos cartográficos realizados/	30	0	0	0	30

#### CALENDARIO PROGRAMADO

Variables		1er Trim	2do Trim	3er Trim	4to Trim	Total
Denominador	número de dibujos cartográficos programados)*100.	30	25	25	25	105

#### LOGRO

100%	0%	0%	0%	29%
------	----	----	----	-----

Observaciones:

TSU. JOSE JUVENTINO AKE XOOL	DIRECTOR DE CATASTRO	 Firma del Titular de la Unidad Administrativa Responsable del indicador
Nombre	Cargo	

Fecha de elaboración

1 DE ENERO AL 31 DE MARZO DEL 2024



# DATOS DE LA ENTIDAD

## Ficha Técnica de Indicadores de Desempeño



H. AYUNTAMIENTO DE  
FELIPE CARRILLO PUERTO  
2021 - 2024

### Plan Municipal de Desarrollo 2021-2024

#### Datos de Alineación

Ejercicio:	2024	Unidad Administrativa Responsable:	Dirección de Catastro
Alineación al Plan Nacional de Desarrollo:	3. Economía.		
Alineación al Plan Estatal de Desarrollo:	Eje 4. Medio Ambiente y Crecimiento Sustentable.		
Alineación al Plan Municipal de Desarrollo:	Eje 2.- Carrillo Crece: Municipio Prospero.		
Nombre del Programa:	E03.- DESARROLLO URBANO ORDENADO, SOSTENIBLE Y SUSTENTABLE.		

#### Información del Indicador

Nombre del indicador	Método de calculo	Tipo de fórmula	Nivel de la MIR
Porcentaje de documentos catastrales expedidos.	(Número de documentos catastrales expedidos/número de documentos solicitados)*100.	Porcentaje	5.4 ACTIVIDAD

#### Resumen Narrativo

Expedición de documentos catastrales (cambio de propietario, cédulas catastrales, delineamientos, rectificaciones, fusiones, subdivisiones, planos y avalúos).

Frecuencia de Medición	Dimensión del indicador	Sentido del indicador
Trimestral	Eficiencia <input type="checkbox"/> Eficacia <input checked="" type="checkbox"/> Economía <input type="checkbox"/> Calidad <input type="checkbox"/>	Ascendente

#### Tipo de indicador

#### Medios de Verificación

Estrategico <input type="checkbox"/>	De Gestión <input checked="" type="checkbox"/>	Registro de control de documentos expedidos (cambio de propietario, cédulas catastrales, delineamientos, rectificaciones, fusiones, subdivisiones, planos y avalúos).
--------------------------------------	--	---

#### Programación de metas

Parametro de Evaluación		Linea Base				
Verde	De:	85.00	Linea Base			
	Igual o Mayor	100.00	Año	2021	2022	2023
Amarillo	De:	55.00	valor	0	1706	1600
	Hasta:	84.00	Año	Valor Absoluto		Valor Relativo
Rojo	De:	1.00	Meta Programada	2024	1600	0%
	Hasta:	54.00				

#### CALENDARIO EJECUTADO

Variables		1er Trim	2do Trim	3er Trim	4to Trim	Total
Numerador	(Número de documentos catastrales expedidos/	400	0	0	0	400

#### CALENDARIO PROGRAMADO

Variables		1er Trim	2do Trim	3er Trim	4to Trim	Total
Denominador	número de documentos solicitados)*100.	400	400	400	400	1600

#### LOGRO

	100%	0%	0%	0%	25%
--	------	----	----	----	-----

Observaciones:

**DIRECCIÓN DE CATASTRO**  
 GOBIERNO MUNICIPAL DE  
**FELIPE CARRILLO PUERTO**

TSU. JOSE JUVENTINO AKE XOOL	DIRECTOR DE CATASTRO	
Nombre	Cargo	Firma del Titular de la Unidad Administrativa Responsable del Indicador 2024

Fecha de elaboración

1 DE ENERO AL 31 DE MARZO DEL 2024

