


RELACIÓN DE CENTROS HOSPITALARIOS, MÉDICOS PARTICULARES Y FARMACIAS

No.	CENTRO HOSP.	DIRECCION:	CAPACIDAD:	TEL/CEL:	RESPON:
1.	HOSPITAL GENERAL S.E.S.A.	CALLE 51 No. 755 ENTRE AV. BENITO JUÁREZ Y CALLE 68	30 CAMAS CENSABLES, 30 CAMAS NO CENSABLES, 42 MÉDICOS, 83 ENFERMEROS, 1 QUIRÓFANO, 4 AMBULANCIAS, 2 RADIOLOGOS, 1 LABORATORIO DE ANÁLISIS CLÍNICOS, 10 QUÍMICOS Y 1 PLANTA DE EMERGENCIA (50 KVA)	983 834 00 92	DIREC: DR. IVAN ZUÑIGA HERRERA CEL: 559 109 24 47 ADMINISTRADOR: C. JOSE ALFREDO DOMINGUEZ ROSAS CEL: 9831644379
2.	MODULO DE ATENCIÓN I. M. S. S.	CALLE 61 # 791 ENTRE CALLE 66 Y 68	1 CAMA, 6 MÉDICOS, 1 AUXILIAR DE ENFERMERIA, 1 AMBULANCIA, 1 PROMOTORA DE SALUD, 2 ROTOPLAS DE 1,100 LTS. Y 1 PLANTA DE EMERGENCIA MARCA EVANS PORTATIL.	983 834 03 38	DIREC: DR. JOSÉ ESTEBAN FLORES GÓMEZ CEL: 983 173 13 23
3.	MODULO DE ATENCIÓN I.S.S.S.T.E.	AV. SANTIAGO PACHECO CRUZ ENTRE CALLE 68 Y AV. BENITO JUÁREZ	3 CAMILLAS, 8 MÉDICOS, 8 ENFERMERAS, 1 PLANTA DE EMERGENCIA ELÉCTRICA, 1 CISTERNA DE 3000 LTS.	983 834 05 86	DIRECTOR: DR. RAÚL CORCUERA ARCE DOM: ANDADOR PALENQUE # 577 UNIDAD FOVISSSTE CEL: 983 106 00 49
4.	CENTRO DE SALUD URBANO "DR. FRANCISCO ARANA TUN"	CALLE 50 POR 61 COL: CECILIO CHI	5 MÉDICOS, 7 ENFERMERAS, 2 DENTISTAS, 3 DE LABORATORIO		DIRECTOR: SUEMI MARBELLA POOT TAMAYUPMANUEL LORENZO CENTELLANO CEL: 983 165 4860
5.	CENTRO DE SALUD URBANO "EMILIANO ZAPATA 2"	CALLE 80 POR 80-A Y 99 COL: EMILIANO ZAPATA 2	1 CAMA, 3 MÉDICOS, 6 ENFERMERAS, 1 DENTISTAS, 1 DE LABORATORIO, 1 AREA DE ESATCION, CISTERNA DE 4,500 LTS.		Q. KENIA CRISTAL ALAMILLA MENDEZ CEL: 9831556293
6.	CRUZ ROJA MEXICANA DELEGACIÓN FPE. CARRILLO PTO.	AV. CONSTITUYENTES ENTRE C. 75 Y 77 COL: JESÚS MTNEZ ROSS	1 MEDICO, 8 TÉCNICOS EN URGENCIAS MÉDICAS (T.U.M.), 2 AMBULANCIAS DE SERVICIO, 1 ROTOPLAS DE 4,000 LTS. Y 1 PLANTA DE LUZ DE 5,500 WATS MARCA EVANS (GASOLINA).	983 26 71427	RESPONSABLE: LIC. CESAR ALBERTO SOBRINO CHÁVEZ CEL: 9831127146




CLÍNICAS PARTICULARES:

No.	CLINICA:	DIRECCION:	CAPACIDAD:	TEL/CEL:	RESPON:
7.	CENTRO DE DIAGNOSTICO "JESÚS"	AV. BENITO JUÁREZ #757 ENTRE CALLE 67 Y 63	2 CAMAS, 2 MÉDICOS, 1 LABORATORIO DE ANÁLISIS CLÍNICOS, 1 QUIRÓFANO, 3 CUARTOS DE RECUPERACIÓN, 1 SALA DE ESPERA, 1 FARMACIA, 1 MEDICO RADIOLOGO, 2 ODONTÓLOGOS, 1 TÉCNICO ESPECIALISTA EN RX	983 834 05 38 ADMIN: VICTOR PECH BAEZA CEL: 983 184 51 68	DR. SAMUEL LÓPEZ ARROYO DIREC: CALLE 48 S/N POR 89
8.	CENTRO MEDICO "RYU"	AV. BENITO JUÁREZ ESQUINA DIAGONAL 101	6 MÉDICOS ,1 QUÍMICO, 1 SALA DE ESPERA, 4 CAMAS DE RECUPERACION, 1 QUIROFANO, 1 PLANTA DE EMERGENCIA GENERAL Y 1 PLANTA PARA EL QUIROFANO	983 186 35 42 y/o 983 119 61 80	DR. NOÉ MARES CORONA DIREC: CALLE 53-A # 904 B INFONAVIT CEL: 983 101 33 73

NOTA LOS MÉDICOS ENLISTADOS EN LAS CLÍNICAS PARTICULARES, LABORAN EN UN HORARIO DETERMINADO EN EL HOSPITAL GENERAL.

MÉDICOS PARTICULARES:

No.	DOCTOR:	DOMICILIO:	TEL/CELULAR:
9.	DRA. LIDIA NOHEMY TUN MOLINA	CONSULTORIO: CALLE 68 #787 CALLE 69 Y AV. LÁZARO CÁRDENAS PARTICULAR: CALLE 62 #850	983 834 0211
10.	DR. ENRIQUE TREJO MAULEON (MED. FAM; CIRUGÍA Y PEDIATRÍA)	CALLE 60 ENTRE AV. SANTIAGO PACHECO CRUZ Y 61 # 708	983 267 1509 CEL: 983 733 95 81
11.	CONSULTORIO MEDICO "DR. SIMI"	AV. LÁZARO CÁRDENAS ESQ. CON AV. BENITO JUÁREZ	
12.	CONSULTORIO MEDICO "DR. SIMI"	AV. LÁZARO CÁRDENAS ENTRE 52 Y 56	998 155 2514
13.	CONSULTORIO MEDICO "DR SIMI"	AV. BENITO JUÁREZ ENTRE 51 Y 49	983 834 0021
14.	DR. JACOBO FLORES ALVARADO	CALLE 64 #742 ENTRE CALLE 63 Y 65 COL: CENTRO	983 834 0700 CEL: 983 106 88 73



RELACIÓN DE FARMACIAS

No.	FARMACIA:	DIRECCION:	RESPONSABLE:	TEL/CELULAR:
1.	SAN JUAN	AV. BENITO JUAREZ POR AV. LAZARO CARDENAS	JAQUELINE OSORIO PATRON	
2.	YZA	AV. BENITO JUÁREZ S/N POR 69 Y LÁZARO CÁRDENAS	PAULINA CHI SULUB	CEL: 983 140 57 61
3.	YZA MERCADO	AV. LÁZARO CÁRDENAS ENTRE CALLE 68 Y 66	MARTINO NAHUAT NAHUAT	983 834 06 51
4.	BAZAR	AV. LÁZARO CÁRDENAS No. 795 ENTRE CALLE 68 Y AV. BENITO JUÁREZ	MOISES TUZ CHI	983 267 14 24 Y CEL: 983 114 79 62
5.	SAN RAFAEL	CALLE 64#744 CALLE 63 Y 65	LANDY NOEMÍ ESPINOZA SUAREZ	983 834 00 39
6.	JESÚS	AV. BENITO JUÁREZ #753 ENTRE 66 Y 67	DR. SAMUEL LÓPEZ ARROYO	983 834 05 38
7.	FARMAMAX	CALLE 68S/N ENTRE CALLE 73 Y AV. LÁZARO CÁRDENAS	FREDY ALONSO UC PAT	983 141 29 04
8.	DEL DESCUENTO UNIÓN	AV. LÁZARO CÁRDENAS ESQ. BENITO JUÁREZ #799	C. SANTA AMALIA PAT DZUL	983 834 14 90 CEL: 983 114 46 50
9.	DEL DESCUENTO UNIÓN	AV. BENITO JUÁREZ ESQUINA CALLE 57 S/N	EMMANUEL RAMOS RODRIGUEZ	983 109 33 21 CEL: 984 167 87 67
10.	SIMILARES	AV. LÁZARO CÁRDENAS ENTRE AV. BTO. JUÁREZ #801	C. KARINA BRICEÑO XOOL	TEL: 983 834 14 07 CEL: 983 112 64 73
11.	SIMILARES	AV. LÁZARO CÁRDENAS ENTRE CALLE 52 Y 56	C. ALEX AKE MOO	CEL: 983 700 95 28
12.	SIMILARES	AV. BENITO JUÁREZ ENTRE 51 Y 49	C. PATRICIA KARINA HAU ARANA	CEL: 983 114 21 43
13.	MAYA	AV. BENITO JUÁREZ ENTRE 51 COL. JUAN BAUTISTA VEGA	C. MIGUEL A. SOSA MARFIL	TEL: 983 267 11 00 983 834 10 64

ABASTECIMIENTO DE AGUA PURIFICADA


1. - COCA - COLA

UBICACIÓN: KM.3 CARRETERA MÉRIDA

TELÉFONO: 83 40271

CAPACIDAD: 6,630 BOTELLONES DE 20 LITROS
1800 CAJAS DE BOTELLAS DE 1 LITRO
200 CAJAS DE GALÓN (6 GALONES DE A 4 LTS.)
900 CAJAS DE BOTELLAS DE A ½ LITRO

RESPONSABLE: C. JORGE SOTO CARRILLO TEL:983 4 02 71 Y 4 09 17 EXT. 105



2.- “JAQUELIN”

UBICACIÓN: AV. LÁZARO CÁRDENAS S/N ENTRE CALLE 68 Y 60
TELÉFONO: 83 40218 CASA
CAPACIDAD: 1000 BOTELLONES DE 20 LITROS
20 000 LITROS EN DEPÓSITO
PRODUCCIÓN: 1000 GARRAFONES DE 20 LITROS AL DÍA
RESPONSABLE: C. VÍCTOR HERRERA SERRANO

3.- “CLARA”

UBICACIÓN: CALLE 52 #786 ENTRE AV. LÁZARO CÁRDENAS Y 69
TELÉFONO: 83 40302 PLANTA 8340028 CASA
CAPACIDAD: 31680 LITROS POR DÍA
22,500 LITROS EN DEPÓSITO
1 CUARTO FRIO DE 40 TONELADAS
PRODUCCIÓN: 300 GALONES DE 20 LITROS AL DÍA
RESPONSABLE: C. CLARA CARDEÑA ROBERTOS
CEL: 983 114 27 40

4.- “AGUA BUENA VIDA”

UBICACIÓN: CALLE 55 ENTRE 54 Y 56
TELÉFONO: CEL. 983 106 92 19
CAPACIDAD: 500 BOTELLONES DE 20 LITROS
10 000 LITROS EN DEPÓSITO
PRODUCCIÓN: 350 GARRAFONES DE 20 LITROS AL DÍA
RESPONSABLE: C. RAÚL HUMBERTO KAU CANUL

5.- “AGUA INMACULADA”

UBICACIÓN: CALLE 62 ENTRE AV. SANTIAGO PACHECO Y CALLE 57
TELEFONO: 9831024623
CAPACIDAD: 250 BOTELLONES DE 20 LITROS
PRODUCCION: 150 BOTELLONES DE 20 LITROS AL DIA
RESPONSABLE: LUIS ANTONIO MENDOZA SANTOS

SUMINISTRO DE AGUA POTABLE POR C.A.P.A.


☉ TANQUE ELEVADO:

1 FRACCIONAMIENTO FOVISSSTE (50,000 LITROS)

☉ POZOS DE CAPTACION:

1 CALLE 67 POR 72 Y AV. CONSTITUYENTES, COL. CENTRO (POZO DE CAPTACION PARA TODA LA CIUDAD)
1 COLONIA FOVISSSTE, POZO DE REBOMBEO

☉ POZOS:



1 POZO: CARRETERA A JOSÉ MA. MORELOS, A UN COSTADO DE LA EXDICONSA (C.A.P.A.)

3 POZOS: CARRETERA A CHETUMAL (C.A.P.A.)

1 POZO: AV. BENITO JUAREZ # 892 POR CALLE 81 COL. JESUS MTZ. ROSS. (SINDICATO DE TAXISTAS

1 POZO: AV. LAZARO CÁRDENAS POR CALLE 72 (TEMPLO TESTIGOS DE JEHOVA)

1 POZO: AV. SANTIAGO PACHECO CRUZ ESQ. CALLE 60 (CBTIS #72)

ROTOPLAS:

1 ROTOPLAS DE 2,500 LTS. EN LA COLONIA PLAN DE AYALA.

1 ROTOPLAS DE 5,000 LTS. EN EL ASENTAMIENTO IRREGULAR POR LA COLONIA VIVAH.

CENTROS DE ACOPIO

1.- OFICINAS DEL D. I. F. MUNICIPAL:

DIRECCION: CALLE 61ª ENTRE 50 Y 52 DE LA COLONIA CECILIO CHI

RESPONSABLE: CARLOS IVAN ALCOCER TUN CEL:983 700 22 77

2.- CENTRO COMUNITARIO: FELIPE CARRILLO PUERTO

DIRECCIÓN: CALLE 68 % 67 Y 69 DE LA COLONIA CENTRO

3.- SINDICATO DE TAXISTAS

DIRECCION: AV. BENITO JUÁREZ POR CALLE 81, COLONIA JESÚS MARTÍNEZ ROSS

RESPONSABLE: MARCO ANTONIO BLANCO CEL:983 106 18 45

4.- CRIM DEL AYUNTAMIENTO

DIRECCION: AV. BENITO JUÁREZ POR 77 COLONIA JESÚS MARTÍNEZ ROSS

RESPONSABLE: LIC. YESENIA GONZALES RODRIGUEZ CEL: 983 126 45 56

ESTACIONES DE RADIODIFUSORAS

1. -) RADIO "CHAN SANTA CRUZ"

UBICACIÓN: KM. 1.5 CARRETERA A CANCÚN

TELÉFONO: 98383 4 0023

FRECUENCIA: 660 A.M.

SIGLAS: X. E. C. P. R.

POTENCIA: 30 000 W.

CORREO ELECTRÓNICO: chansantacruz@gmail.com.mx


RESPONSABLE: C. NOE YAH KU

2.-) RADIO "LA ESTRELLA MAYA QUE HABLA" Y "FM MAYA"

UBICACIÓN: KM. 2 CARRETERA A CHETUMAL

TELÉFONO: 983 124 37 00

FRECUENCIA: 100.5 F. M.



SIGLAS: X.E.C.P.Q. y X.H.R.T.O. FM
POTENCIA: 5 000 W. Y 50000W
RESPONSABLE: SEBASTIÁN UC YAM
CORREO ELECTRÓNICO: Sebastián_uc_yam@hotmail.com
CEL: 983 123 46 66

3.-) RADIO "LA VOZ DEL GRAN PUEBLO"

UBICACIÓN: CALLE 83 ENTRE AV. BENITO JUÁREZ Y CALLE 64
TELÉFONO: 983 834 11 01 CEL: 983 130 26 41 (centro de información)
FRECUENCIA: 1030 A.M. 104.5 FM
SIGLAS: X.H.N.K.A.
POTENCIA: 5 000 W.
RESPONSABLE: C. IRMA YOLANDA KAUIL TUZ
CORREO ELECTRÓNICO: lavozdelgranpueblo@hotmail.com
CEL: 983 112 00 34

4.-) RADIO - REPETIDORA (TURQUESA)

UBICACIÓN: KM. 2 CARRETERA A CANCÚN
FRECUENCIA: 99.7 F.M.
RESPONSABLE:
CEL:

SISTEMAS DE ENLACE

A) VÍA RADIO – COMUNICACIONES

1.- GUARDIA NACIONAL DIVISION CAMINOS


RADIO-MÓVILES: 1
DIRECCIÓN: AV. BENITO JUÁREZ SALIDA A CHETUMAL
TELÉFONO: 83 40195
RESPONSABLES: OFICIAL ALFREDO MOLARES LAPARRA

2.-POLICIA SEGURIDAD PÚBLICA MUNICIPAL

RADIO-BASE: 7 FCC: 171.950 T-D031 EQUIPO: RADIO VHF-FM, 20 VHF MATRA
ALTURA: 40 MTS. (ANTENA)
COBERTURA: TIHOSUCO, CHUNHUHUB, NOH-BEC, SEÑOR, TEPICH, SAN RAMON Y CHUMPON, STA. ROSA, LAGUNA KANA, DZULA X-PICHIL.
RADIO-MÓVILES: 15 COBERTURA: 25 KM
RADIOS PORTÁTILES: 65
DIRECCIÓN: CALLE 67 ESQUINA CON AV. BENITO JUAREZ
TELÉFONO: 983 809 05 79 OFI. 9838340369
RESPONSABLE: CMDTE. ROBERTOBRAVO PEÑA

3.-SINDICATO DE TAXISTAS "GRAL. FRANCISCO MAY"

RADIO-BASE: EQUIPO: RADIO VHF-FM **ALTURA:** 36 MTS. (ANTENA)
COBERTURA: CHETUMAL, NOH-BEC Y TIHOSUCO
RADIO-MÓVILES: 200 COBERTURA: 40 KM. 6 RADIOS PORTÁTILES



DIRECCIÓN: AV. BENITO JUÁREZ # 892
TELÉFONO: 983 834 04 14 Y 83 4 04 24 (CASETA)
RESPONSABLES: PROF. MARIO DIDIER AGUILAR RAMÍREZ

4.-COMISIÓN NACIONAL DE EMERGENCIA Y RADIO AUXILIO A.C.

RADIO-BASE: EQUIPO: RADIO VHF-FM **ALTURA:** 30 MTS. (ANTENA)
RADIO-MÓVILES: 3 COBERTURA: 30 KM.
RADIOS PORTATILES: 10 RADIOS
DIRECCIÓN: CALLE 73 #628 ENTRE 52 Y 54 COL. LEONA VICARIO
RESPONSABLE: LIC. MARTIN JAVIER SAUCEDO AVILES
CEL: 983 80 9 44 00

5.- EJERCITO MEXICANO

BASE DE OPERACIONES

RADIO-BASE:
DIRECCIÓN: CARRETERA FEDERAL A MÉRIDA, YUCATÁN KM. 5
RESPONSABLE: TTE. DE INF. RICARDO HERNANDEZ MONTESEÑOR **CEL:** 556 541 19 07


6.-ANGELES VERDES

RESPONSABLES: C. JAIRO FRANCISCO CHAN GONZÁLEZ
CEL: 983 809 52 42
DIRECCIÓN: CALLE 80 ENTRE 75 Y 77, COL. JESÚS MARTÍNEZ ROSS.

LOCALIDADES VULNERABLES A INCOMUNICACIÓN POR INUNDACIÓN

EN NUESTRO MUNICIPIO, SE CONSIDERA COMO ZONA DE RIESGO DE INCOMUNICACIÓN POR INUNDACIÓN VÍA TERRESTRE LAS RUTAS QUE COMPREDEN CHUNHUHUB – VALLEHERMOSO Y NARANJAL PONIENTE HACIA X-HAZIL SUR; DERIVADO POR SUS CARACTERÍSTICAS GEOGRÁFICAS (CUENCAS HIDROLÓGICAS), ESCURRIMIENTOS O CORRIENTES DE AGUA O INUNDACIONES FLUVIALES, ASÍ MISMO LA COMUNIDAD DE CHUMPON CONTEMPLANDO LAS SIGUIENTES LOCALIDADES:

COMUNIDAD	No. DE HABITANTES
1. RAMONAL 90 km	417
2. SANTA LUCIA 100 km.	139
3. PRESIDENTE JUÁREZ 110 km	1,004
4. NUEVA LORIA 93 km.	225
5. NUEVO ISRAEL 120 km	409
6. EMILIANO ZAPATA 120 km.	483
7. NARANJAL PONIENTE 98 km.	754
8. SANTA MARÍA PONIENTE 87 km.	752
9. CHAN SANTA CRUZ 79 km.	571



10. MIXTEQUILLA 50 km.	82
11. CHANCAH DERREPENTE 45 km	425
12. KOPCHEN 40 km.	513
13. NOH-CAH 35 km.	75
14. SAN ANDRÉS 32 km.	345
15. X-CONHA 30 km.	107
16. CHUMPON 60 km	
17. CHUN-ON 67 km.	
18. CHUN-YAH 78 km.	
19. SAN SILVERIO	

TOTAL, DE HABITANTES VULNERABLES: 8,313
(DATOS APROXIMADOS)

NOTA: Las distancias son con respecto a la cabecera municipal.

LOCALIDADES VULNERABLES A INUNDACIÓN

20. NOH-BEC 70 km.	812
21. X-HAZIL 45 km.	1200

INFRAESTRUCTURA

1.-SUB-ESTACIÓN DE GAS (L. P.)

NOMBRE COMERCIAL: "GAS Z DE CHETUMAL S.A. DE C.V"

CAPACIDAD: 77,593 LITROS (MÁXIMA)

50 000 LITROS COMO MÍNIMO Y SOLICITA RELLENO

CAPACIDAD PARA DAR SERVICIOS: 1 MES PROMEDIO

CILINDROS DE SERVICIOS A LA COMUNIDAD: 50 CILINDROS PROMEDIO (20, 30 Y 45 LITROS)

CARROS REPARTIDORES: 1 DE 3 TONELADAS Y 1 PIPA CON 5,800 LITROS DE CAPACIDAD

PERSONAL DE SERVICIO: 6 PERSONAS

UBICACIÓN: KM. 5 CARRETERA A MÉRIDA

RESPONSABLE: C. MANUEL DZUL

OFICINA: (CEL) 983 132 31 75

2.- SUB-ESTACIÓN DE GAS (L. P.)

NOMBRE COMERCIAL: "GAS IMPERIAL"


CAPACIDAD: 150,000 LITROS ALMACÉN DE LLENADO DE CILINDROS Y 4,913 LTS. EN EL ÁREA DE CARBURACIÓN SERVICIO A VEHÍCULOS

CAPACIDAD PARA DAR SERVICIOS: 1 MES PROMEDIO

CILINDROS DE SERVICIOS A LA COMUNIDAD: 120 CILINDROS DIARIOS (20, 30 Y 45 LITROS)

CARROS REPARTIDORES: 10 CAMIONETAS Y 3 AUTO TANQUES

PERSONAL DE SERVICIO: 15 CHOFERES, 3 AYUDANTES, 3 OPERARIOS Y 2 EN EL



DEPTO. TÉCNICO
UBICACIÓN: CARRETERA FELIPE CARRILLO-TULUM KM. 135+120
RESPONSABLE: LIC. PEDRO TEC MARIN
OFICINA: 983 83 4 00 98 (CEL) 9831379384

3.-DEPOSITO DE PEMEX (ALMACENAMIENTO)

REABASTECIMIENTO DE GASOLINERAS

CAPACIDAD: 324 000 LITROS DE GASOLINA MAGNA
243 000 LITROS DE DIÉSEL

PIPAS REPARTIDORAS: 3

PERSONAL DE SERVICIO: 6

UBICACIÓN: KM. 2.5. CARRETERA A MÉRIDA YUCATÁN

TELÉFONO: 983 834 0272 Y 983 834 0286

RESPONSABLE C. JUAN CASTILLO ROMERO

TELÉFONO: CEL. 9991751678

4.-GASOLINERA “SERVICIOS CARIBE S.A. DE C.V.”

CAPACIDAD: 100 000 LITROS GASOLINA MAGNA
50 000 LITROS GASOLINA PREMIUM
50 000 LITROS DIÉSEL

CAPACIDAD DE SERVICIO: 5 ISLAS CON 1 DISPENSARIO DE 4 MANGUERAS CADA UNA

PERSONAL DE SERVICIO: 14

UBICACIÓN: AV. BENITO JUÁREZ S/N CALLE 67 Y 69

RESPONSABLE: C. WILBERTH HERRERA QUIJANO

TELÉFONO: 98383 40107

CEL: 9831028216

5.- GASOLINERA “RUTA MAYA”

CAPACIDAD: 50 000 LITROS GASOLINA MAGNA
50 000 LITROS GASOLINA PREMIUM
100 000 LITROS DIÉSEL (2 TANQUES)

CAPACIDAD DE SERVICIO: 4 ISLAS CON 3 DISPENSARIOS CADA UNA, (4 ISLAS CON 4 MANGUERAS Y 1 DE 2 MANGUERAS)

PERSONAL DE SERVICIO: 11

UBICACIÓN: KM. 134 CARR. FED. CARRILLO PTO. – CANCÚN (FRENTE AL RASTRO MPAL.)

RESPONSABLE: GERÓNIMO CHABLE CATZIN


CEL: 9831142222

6.- GASOLINERA “SERVICIOS TIERRA MAYA”

CAPACIDAD: 60 000 LITROS GASOLINA MAGNA
40 000 LITROS GASOLINA PREMIUM
60 000 LITROS DIÉSEL (2 TANQUES)

CAPACIDAD DE SERVICIO: 3 ISLAS CON 3 DISPENSARIOS CADA UNA,

PERSONAL DE SERVICIO: 6



UBICACIÓN: AV. LÁZARO CÁRDENAS ENTRE 52 Y 50 COL. LEONA VICARIO
RESPONSABLE: ING. JUAN DE DIOS MARTÍNEZ ALCÁNTARA. - GTE.
ESTACIÓN SERV.
TEL: 983 834 13 23 **CEL:** 9831142222

7.- GASOLINERA “ESTACIÓN DE SERVICIO BACALAR”


CAPACIDAD: 70 000 LITROS GASOLINA MAGNA (2 TANQUES)
50 000 LITROS GASOLINA PREMIUM (1 TANQUE)
70 000 LITROS DIÉSEL (1 TANQUE)
CAPACIDAD DE SERVICIO: 4 ISLAS CON 4 DISPENSARIOS CADA UNA
PERSONAL DE SERVICIO: 6
UBICACIÓN: AV. BENITO JUÁREZ ENTRE AV. CONSTITUYENTES (SALIDA A CHETUMAL)
RESPONSABLE: GERENTE ESTACIÓN DE SERV. LIC. CARLOS EDUARDO MAY TZAB
CEL: 983 167 23 35

8.- COMISIÓN FEDERAL DE ELECTRICIDAD

MAQUINARIA: 1 CAMIÓN CON CANASTA PARA TRABAJOS DE BAJA TENSIÓN
1 CAMIÓN CON CANASTA PARA TRABAJOS AISLADOS
3 CAMIONETAS PICK-UP PARA SERVICIO LIGERO
1 CAMIONETA DE 3 TONELADAS PARA SERVICIO LIGERO
PERSONAL DE SERVICIO: 8 ESPECIALISTAS EN TRABAJOS DE CAMPO
UBICACIÓN: CALLE 72 S/N POR CALLE 67 Y 69
TELÉFONO: 983 834 01 78 Y 983 834 0086
RESPONSABLE: ING. DAVID RENDON. - JEFE DE MANTENIMIENTO DE LA SUBESTACION DE LA C.F.E. EN FPE. CARRILLO PTO.
CEL. 983 120 94 22

9.- SECRETARIA DE COMUNICACIONES Y TRANSPORTES (CAMINOS RURALES)

MAQUINARIA: 1 CAMIÓN VOLTEO DE 7 MTS. CÚBICOS
2 CAMIONETAS PICK-UP
PERSONAL DE SERVICIO: 1 CHOFER PARA CAMIÓN DE VOLTEO (8 AUXILIARES DE OBRA “PEONES”)
UBICACIÓN: AV. SANTIAGO PACHECO CRUZ ENTRE CALLE 54 A Y 56 (OFIC.)
COLONIA: ROJO GÓMEZ
TELÉFONO: 83 40816
ENCARGADO DE RESIDENCIA DE CAMINOS RURALES DE LA SCT: TEC. JAVIER PEÑA CAMPOS
CEL: 983 700 90 28
DOMICILIO: CALLE 70 ENTRE 63 Y 65 COL. LEONA VICARIO



RESIDENTE DE CONSERVACIÓN DE CARRETERAS FEDERALES: ING. JUAN MARTÍNEZ RODRÍGUEZ

10.- COMISIÓN DE AGUA POTABLE Y ALCANTARILLADO

(C. A. P. A)

MAQUINARIA: 1 CAMIÓN PIPA CON BOMBA RETROALIMENTADORA
1 RANGER DOBLE CABINA Y 6 CAMIONETAS ESTACAS DE 1 TONELADA.

PERSONAL DE SERVICIO: 40 OPERATIVOS

UBICACIÓN: CALLE 65 ENTRE 66 Y 68

TELÉFONO: 983 834 02 46

RESPONSABLE: SATURNINO DE JESÚS CANUL DZUL CEL:983 110 32 08

11.- BIBLIOTECAS PÚBLICAS:

A) BIBLIOTECA “ADOLFO LÓPEZ MATEOS”

DIRECCIÓN: AV. CONSTITUYENTES # 762 POR CALLE 67

TELÉFONO: 983 834 14 42

RESPONSABLE: C. PLACIDO YAM PECH

CEL: 9831126347

12.- SUB-ESTACIÓN TELMEX

DIRECCIÓN: CALLE 66 S/N ENTRE CALLE 67 Y 69

COLONIA: CENTRO

TELÉFONO: 983 834 0166

13.- FINANCIERA PARA EL BIENESTAR

DIRECCIÓN: AV. BENITO JUÁREZ POR CALLE 67

COLONIA: CENTRO C.P. 77200

TELÉFONO: 983 834 00 73

RESPONSABLE: C. VICTORINO HUITZIL

CEL: 9831141801

14.- ENVÍOS POSTALES (CORREOS)

DIRECCIÓN: CALLE 69 ENTRE CALLE 64 Y 66

COLONIA: CENTRO


TELÉFONO: 983 834 00 77

RESPONSABLE: C. DANIEL HERNANDEZ/JONI TORRES PALACIOS

15.- INSTALACIONES DE COMEDORES COMUNITARIOS

LOCALIDAD: FELIPE CARRILLO PUERTO, CHUNHUHUB, PRESIDENTE JUAREZ, TIHOSUCO, TEPICH, SEÑOR, X-HAZIL, NOH-BEC, CHUNYAH.

CAPACIDAD 120 PERSONAS.



16.- INSTALACIONES DE COMEDORES ESCOLARES

	UBICACIÓN:	CAPACIDAD:
1.	J.N. HÉROES DE NACUZARI (F.C.PTO.)	148 ALUMNOS
2.	JACINTO PAT (TIHOSUCO)	70 ALUMNOS
3.	PRIM. DON FPE. C. PUERTO (FPE. C. PTO.)	418 ALUMNOS
4.	J.N. LÁZARO CÁRDENAS (I. MANUEL ALTAMIRANO.)	30 ALUMNOS
5.	PRIM. PLAN DE AYALA (SEÑOR Q. ROO)	40 ALUMNOS
6.	J.N. VALENTÍN GÓMEZ FARIÁS (SANTA ROSA)	40 ALUMNOS
7.	J.N. FPE. CARRILLO PTO.(FPE. C. PTO.)	210 ALUMNOS
8.	J.N. EMILIANO ZAPATA (FPE.C.PTO)	60 ALUMNOS
9.	J.N. ARUXES (FPE. C. PUERTO)	226 ALUMNOS
10.	J.N. KIMAC-OLAL (FPE. C. PTO.)	92 ALUMNOS
11.	J.N. PABLO MONTESINOS (FPE. C. PTO.)	90 ALUMNOS
12.	J.N. SIJIL (FPE. C. PTO.)	144 ALUMNOS
13.	J.N. GUERRA DE CASTAS (FPE. C. PTO.)	120 ALUMNOS
14.	J.N. ZACIL KAN'SAJ (FPE. C. PUERTO)	90 ALUMNOS

17.- INSTALACIONES DE ALBERGUES INDÍGENAS A CARGO DE LA C.D.I.

DIRECCIÓN: ALCALDÍA DE CHUNHUHUB
CAPACIDAD: 58 PERSONAS
RESPONSABLE: C. LEYDI MARTIN POOT
TELÉFONO:
DIRECCIÓN: ALCALDÍA DE SEÑOR
CAPACIDAD: 87 PERSONAS
RESPONSABLE: C. LEYDI MARTIN POOT
TELÉFONO:

RELACIÓN DE HOTELES

1. -) HOTEL "ESQUIVEL"


DIRECCIÓN: CALLE 65 POR 66 Y 68
COLONIA: CENTRO
CAPACIDAD: 26 CUARTOS PARA 60 PERSONAS
RESPONSABLE: C. MIRIAM FLOTA MONTALVO
TELÉFONO: 983 834 03 44

2. -) HOTEL "EL FAISÁN Y EL VENADO"

DIRECCIÓN: AV. BENITO JUÁREZ # 781 POR AV. LÁZARO CÁRDENAS Y C. 69
CAPACIDAD: 32 CUARTOS PARA 65 PERSONAS
RESPONSABLE: C. DOLORES ALEJO SÁNCHEZ
TELÉFONO: 983 834 07 02 Y 983 834 00 43

3. -) HOTEL "MARÍA ISABEL"

DIRECCIÓN: CALLE 61 ESQUINA AV. BENITO JUÁREZ
CAPACIDAD: 14 CUARTOS PARA 28 PERSONAS



RESPONSABLE: C. ALFREDO MARÍN
TELÉFONO: 983 834 11 13

4.-) HOTEL “CASA REGINA”

DIRECCIÓN: AV. LÁZARO CÁRDENAS ESQUINA CON CALLE 68, COL. CENTRO
CAPACIDAD: 9 CUARTOS PARA 18 PERSONAS
RESPONSABLE: C. GUADALUPE AZCUE ROMERO
TELÉFONO: 983 26 7 12 29 CEL. 983 107 99 55 **EMAIL:** www.hotelcasaregina.com.mx

5.-) “HOTEL SALOME”

DIRECCIÓN: CALLE 69 POR 68 Y AV. BENITO JUÁREZ, COL. CENTRO
CAPACIDAD: 14 CUARTOS PARA 50 PERSONAS
RESPONSABLE: C. LEILANI DE JESÚS VIANA LARA
TELÉFONO: 83 4 10 05

6.-) “HOTEL AGUA NUEVA”

DIRECCIÓN: CALLE 48 ENTRE 67 Y 69
COLONIA: LÁZARO CÁRDENAS
CAPACIDAD: 9 CUARTOS PARA 50 PERSONAS
RESPONSABLE: TONATTIU VARGAS LOPEZ
TELÉFONO: 983 192 52 69

7.-) “HOTEL MAYA TURQUESA”

DIRECCIÓN: CALLE 66 ENTRE 56 ESQUINA
COLONIA: LEONA VICARIO
CAPACIDAD: 18 CUARTOS PARA 50 PERSONAS
RESPONSABLE: ISRAEL SANORES NUÑEZ
TELÉFONO: 983 112 86 28
CISTERNA: CAPACIDAD DE 5000 LITROS
TANQUE DE GAS: ESTACIONARIO LP DE 300 LITROS

8.-) “HOTEL LA CEIBA”

DIRECCIÓN: CALLE 66 ENTRE 97 COL. EMILIANO ZAPATA
CAPACIDAD: 17 CUARTOS PARA 50 PERSONAS
RESPONSABLE: JORGE UC TUZ
TELÉFONO: 983 114 43 49 Y OFICINA 983 834 09 13
CISTERNA: CAPACIDAD DE 5000 LITROS
TANQUE DE GAS: NO CUENTA

Vo. Bo.

Br. Ángel Jesús Sulub Hernández
Coordinador de Protección Civil Municipal

Elaboro: Lic. Martin Javier Saucedo Avilés



Gobierno Municipal de
**FELIPE CARRILLO
PUERTO** 2024 - 2027



H. AYUNTAMIENTO DE
FELIPE CARRILLO PUERTO
2024 - 2027



MAPAS