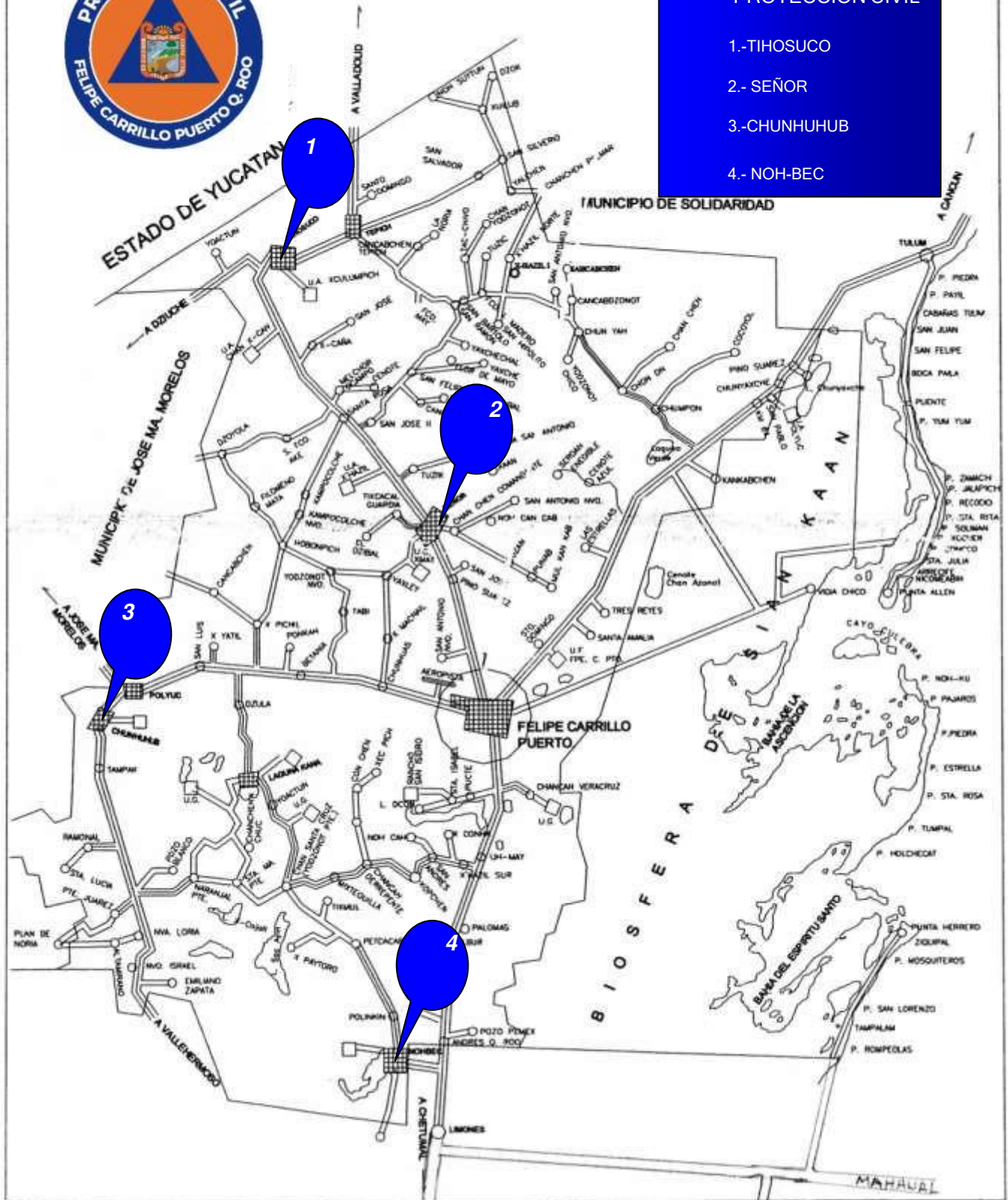


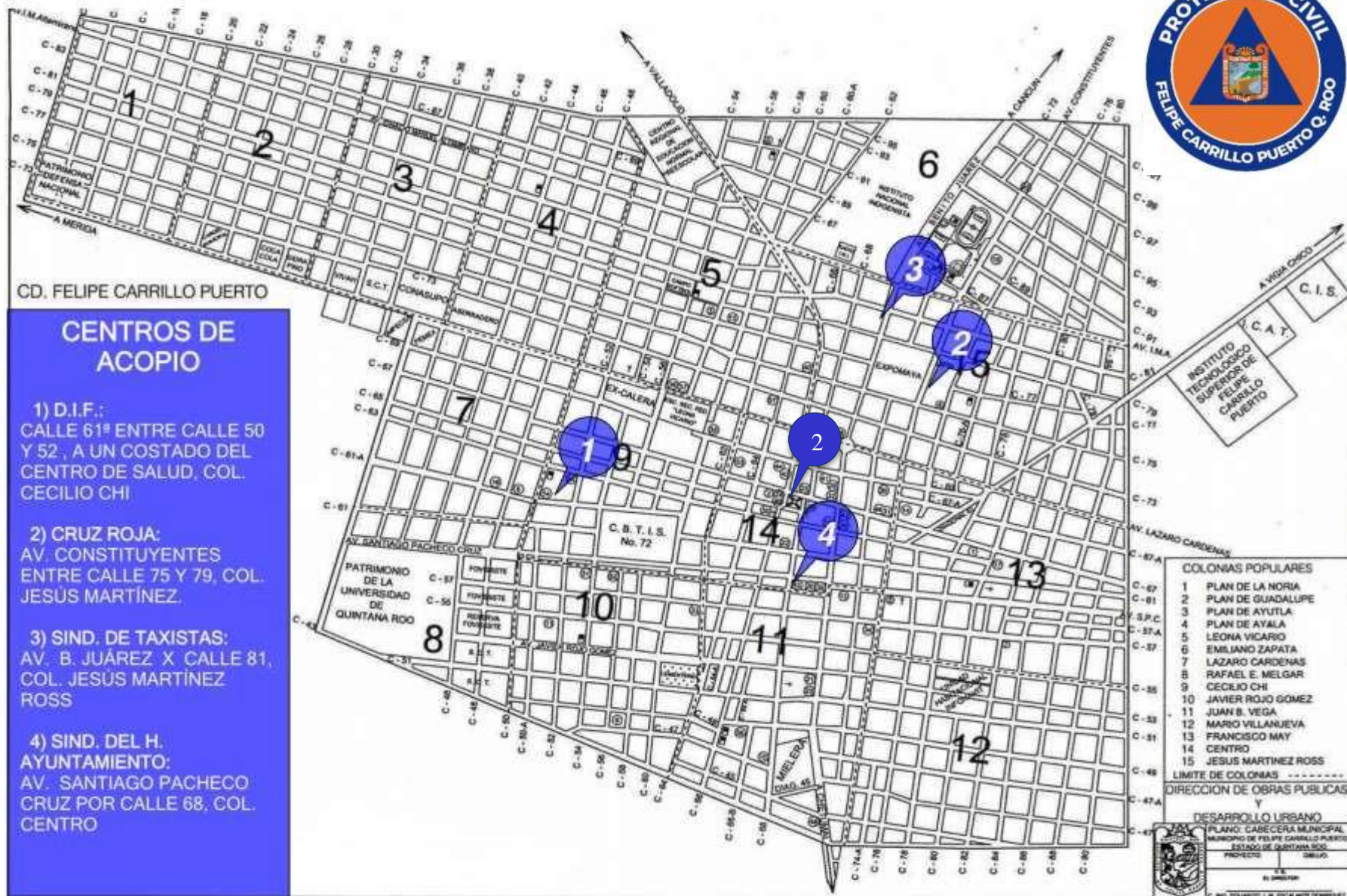
MUNICIPIO DE FELIPE CARRILLO PUERTO



SUBCOMITÉS SUBURBANOS DE PROTECCIÓN CIVIL

- 1.- TIHOSUCO
- 2.- SEÑOR
- 3.- CHUNHUHUB
- 4.- NOH-BEC





CD. FELIPE CARRILLO PUERTO

CENTROS DE ACOPIO

1) D.I.F.:
 CALLE 61ª ENTRE CALLE 50
 Y 52, A UN COSTADO DEL
 CENTRO DE SALUD, COL.
 CECILIO CHI

2) CRUZ ROJA:
 AV. CONSTITUYENTES
 ENTRE CALLE 75 Y 79, COL.
 JESÚS MARTÍNEZ.

3) SIND. DE TAXISTAS:
 AV. B. JUÁREZ X CALLE 81,
 COL. JESÚS MARTÍNEZ
 ROSS

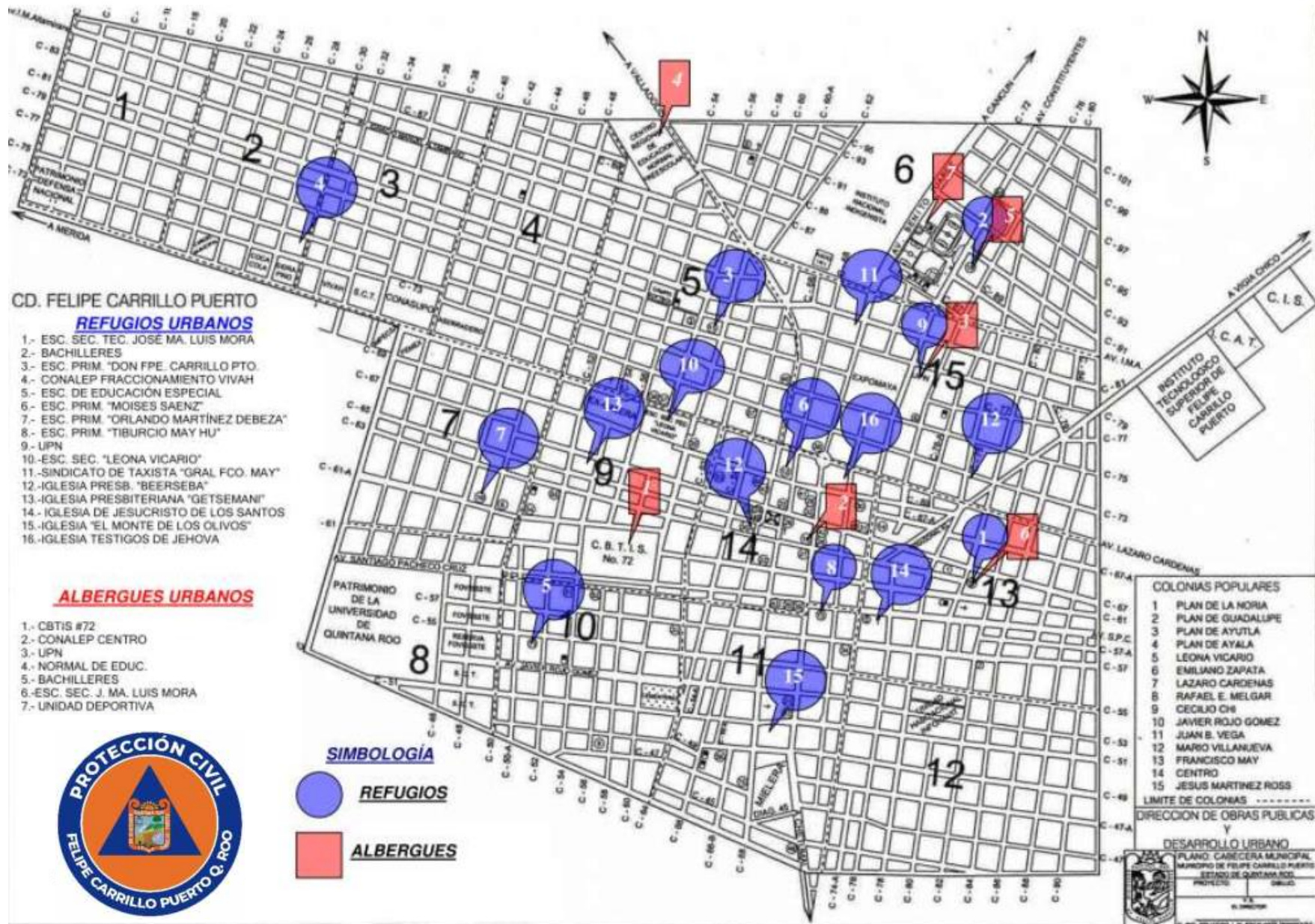
4) SIND. DEL H.
 AYUNTAMIENTO:
 AV. SANTIAGO PACHECO
 CRUZ POR CALLE 68, COL.
 CENTRO

COLONIAS POPULARES

- 1 PLAN DE LA NORIA
- 2 PLAN DE GUADALUPE
- 3 PLAN DE AYUTLA
- 4 PLAN DE AYALA
- 5 LEONA VICARIO
- 6 EMILIANO ZAPATA
- 7 LAZARO CARDENAS
- 8 RAFAEL E. MELGAR
- 9 CECILIO CHI
- 10 JAVIER ROJO GOMEZ
- 11 JUAN B. VEGA
- 12 MARRO VILLANUEVA
- 13 FRANCISCO MAY
- 14 CENTRO
- 15 JESUS MARTINEZ ROSS

----- LIMITE DE COLONIAS
 DIRECCION DE OBRAS PUBLICAS
 Y
 DESARROLLO URBANO

PLANO: CABECERA MUNICIPAL
 MUNICIPIO DE FELIPE CARRILLO PUERTO
 ESTADO DE QUINTANA ROO
 PROYECTO: DISEÑO
 E.E. DISEÑADOR



CD. FELIPE CARRILLO PUERTO

REFUGIOS URBANOS

- 1.- ESC. SEC. TEC. JOSÉ MA. LUIS MORA
- 2.- BACHILLERES
- 3.- ESC. PRIM. "DON FPE. CARRILLO PTO.
- 4.- CONALEP FRACCIONAMIENTO VIVAH
- 5.- ESC. DE EDUCACIÓN ESPECIAL
- 6.- ESC. PRIM. "MOISES SAENZ"
- 7.- ESC. PRIM. "ORLANDO MARTÍNEZ DEBEZA"
- 8.- ESC. PRIM. "TIBURCIO MAY HU"
- 9.- UPN
- 10.-ESC. SEC. "LEONA VICARIO"
- 11.-SINDICATO DE TAXISTA "GRAL FCO. MAY"
- 12.-IGLESIA PRESB. "BEERSEBA"
- 13.-IGLESIA PRESBITERIANA "GETSEMANI"
- 14.- IGLESIA DE JESUCRISTO DE LOS SANTOS
- 15.-IGLESIA "EL MONTE DE LOS OLIVOS"
- 16.-IGLESIA TESTIGOS DE JEHOVA

ALBERGUES URBANOS

- 1.- CBTIS #72
- 2.- CONALEP CENTRO
- 3.- UPN
- 4.- NORMAL DE EDUC.
- 5.- BACHILLERES
- 6.-ESC. SEC. J. MA. LUIS MORA
- 7.- UNIDAD DEPORTIVA



SIMBOLOGÍA

- REFUGIOS
- ALBERGUES

COLONIAS POPULARES

| | |
|----|---------------------|
| 1 | PLAN DE LA NORIA |
| 2 | PLAN DE GUADALUPE |
| 3 | PLAN DE AYUTLA |
| 4 | PLAN DE AYALA |
| 5 | LEONA VICARIO |
| 6 | EMILIANO ZAPATA |
| 7 | LAZARO CARDENAS |
| 8 | RAFAEL E. MELGAR |
| 9 | CECILIO CH |
| 10 | JAVIER ROJO GOMEZ |
| 11 | JUAN B. VEGA |
| 12 | MARGO VILLANUEVA |
| 13 | FRANCISCO MAY |
| 14 | CENTRO |
| 15 | JESUS MARTINEZ ROSS |

----- LIMITE DE COLONIAS

DIRECCION DE OBRAS PUBLICAS Y DESARROLLO URBANO

PLANO: CARCERA MUNICIPAL MUNICIPIO DE FELIPE CARRILLO PUERTO ESTADO DE QUINTANA ROO PROYECTO: 0000

ELABORADO: 1998

MUNICIPIO DE FELIPE CARRILLO PUERTO

ZONAS SUSCEPTIBLES A INCOMUNICACIÓN POR INUNDACIONES EN VÍA CARRETERA Y COMUNIDADES

